

# Lechweg

von der Quelle bis zum Fall

Das Serviceheft,  
Ihr Begleiter

2023/24

Ein Weitwanderweg durch  
die Alpen und eine der letzten  
Wildflusslandschaften Europas –  
*ein Weg zu sich selbst.*

Und: die Lech**S**chleifen –  
ausgewählte Wanderungen  
in vier Naturräumen

...weil wir gemeinsam  
neue Wege gehen!



ANTEILIG  
RECYCELTE  
MATERIALIEN

HOCHWERTIGE  
QUALITÄT &  
VERARBEITUNG



FAIRE &  
TRANSPARENTE  
PRODUKTION

Deshalb gibt es in unserer vielfältigen Wanderrucksack-Kollektion genau den passenden Begleiter für deine individuellen Ansprüche und Bedürfnisse. Wie zum Beispiel unseren GREEN gelabelten **Hike Pack 27** mit komfortablem Netztücken für deine entspannten Wandertouren.

## Inhalt

—	
Editorial	2
Philosophie	4
—	
Anreise	6
Gepäcktransport	10
Gästekarten	12
Lebensspur Lech	14
Markierung/Möblierung/Schwierigkeitsgrad	18
Sauberkeit am Weg/Toiletten	20
Verhaltensweise im Naturpark	22
Karten/Literatur	23
—	
Wandertipps	24
Etappenvorschläge und -hinweise	32
—	
Lechweg-Produkte	84
Zertifizierung des Lechwegs	86
Mullerthal Trail – Faszination Fels	87
Schatz- und Wunderkammern am Lech	88
Die Lechschleifen – acht besondere Touren	79
Ein Naturpark für alle	110
—	
Ausgezeichnete Lechweg-Gastgeber	115
Gastronomie am Lechweg	158
—	
Best Trails of Austria – die vier Weitwanderwege	166
Häufig gestellte Fragen	168
Entdecke deinen Lechweg	170
Impressum	171
—	
Übersichtskarte, Piktogramme, Legende	Cover

Bei den Planungen für eine neue Saison ist man durchaus geneigt, auch zurückzublicken und zu schauen, wie sich beispielsweise die Übernachtungszahlen am Lechweg oder die Zahl der Wanderer entwickelt haben. Und *auch* gewohnheitsmäßig erwartet man natürlich ein »Plus« – ganz so, als ob es ein ewiges »Mehr« gäbe. Oder geben sollte. Diese in allen Bereichen ja durchaus üblichen Reflexe und Erwartungshaltungen versuchen wir beim Lechweg bewusst zu vermeiden. Zugegeben, es fällt einem vermutlich auch leichter, wenn die Entwicklungen so positiv sind!

Ein – und es ist schon ein merkwürdiges Gefühl, alleine diesen Begriff zu verwenden – »Produkt« wie der Lechweg ist eben kein beliebig *skalierbares* Phänomen. Man kann Salzstangen und Kopierpapier – trotz natürlich grundsätzlich endlicher Ressourcen – in praktisch beliebiger Menge herstellen. Doch ein Lechweg, im Grunde ja jede Region, ist eben etwas durchaus Endliches. Deshalb ist der Wunsch hier, ein *qualitatives* Wachstum zu schaffen. Eines, das den Ast, auf dem man nicht nur touristisch sitzt, eben nicht absägt, sondern pflegt. Und damit trotzdem etwas für eine ökonomische Perspektive im Tal beiträgt, die Abwanderung bestenfalls aufhält. Dies geht zwangsläufig nur über eine in jeder Hinsicht nachhaltige Entwicklung, die eben genau diese »Astfreundlichkeit« aufweist und immanent hat.

Und genau so, wie es am Lechweg der Fall ist, betrifft es letztlich ja auch jeden einzelnen Menschen: er braucht Pausen, er braucht Balance. Was umso wichtiger wird, je höher der Druck, der Stress und die Anforderungen sind. Zwischen Rennen und Stehen (vorzugsweise Liegen!) ist es gerade das Gehen, mit dem man wieder für ein Spüren des eigenen Körpers, seiner Bedürfnisse und Befindlichkeiten sorgt – und für eine Entschleunigung. Die bestenfalls weit in den Alltag hinein wirkt und ihn verändert: innerlich und äußerlich zwar Schritt zu halten, aber sein eigenes Tempo dafür zu finden. Das war



ein Grund, warum wir eine entsprechende Variante bei den Etappeneinteilungen (für die immerhin 125 km) erarbeitet und hier berücksichtigt haben. Sich Zeit zu nehmen, vielleicht etwas länger zu bleiben, noch eine »Lechschleife« zu berücksichtigen, um sich selbst wieder etwas näher zu kommen. Bestenfalls verbindet sich bereits bei der An- und Abreise, was dem Menschen und der Region gleichermaßen gut tut, durch eine auto- und stressfreie Fahrt mit der Bahn.

Der Lechweg ist für die Wanderer, wie auch die Partner und die ganze Region, kein »Sprint«, sondern ein Marathon. Es geht deshalb weniger darum, schnell seine Ziele zu erreichen und konstant zu steigern, als sich selbst und allem, was damit zusammenhängt, wieder etwas Gutes zu tun. Und es hängt eben alles immer miteinander zusammen!

*Genießen Sie eine besondere Zeit in besonderen Regionen – am Lechweg.*

*Ihr Lechweg-Team*

Moderates Weitwandern durch eine Alpenregion, die gleichzeitig eine der letzten Wildflusslandschaften Europas ist: Der Lechweg bietet ein einzigartiges Naturerlebnis, von der Landschaft geprägte Menschen und wahrlich sagenhafte Geschichten.

Auf 125 Kilometern begleitet der Wanderer den Lech von seiner Quelle nahe des Formarinsees im österreichischen Vorarlberg bis hin zum Lechfall in Füssen im Allgäu. Dabei verbindet der Weg fünf Regionen und zwei Länder mit ihren Traditionen und Geschichten. Vom Arlberggebiet über die Tiroler Naturparkregionen Lechtal und Reutte bis ins Allgäu: Alle fünf Regionen hat der Lech über Jahrhunderte geprägt. Es ist eine Verbindung, die von den Römern und ihren Alpenüberquerungen, über die Schwabenkinder bis zu den Flößern reicht. Der Lech ist aber nicht nur für die Menschen prägend, sondern auch für Tiere und Pflanzen – er ist eine der artenreichsten Lebensräume in Mitteleuropa.

Was die technischen Qualitäten des Lechwegs angeht, wurden sie von der Europäischen Wandervereinigung einer strengen Prüfung unterzogen – und als erster »Leading Quality Trail« zertifiziert. Eine Auszeichnung von europäischem Format, die nur wenige Weitwanderwege haben.

---

## Was bedeutet »moderat« zu wandern?

Der Lechweg wird als moderater Weitwanderweg durch eine alpin geprägte Region bezeichnet. Dabei bedeutet Moderatwandern keinesfalls spazieren gehen. Denn jeder Weitwanderweg stellt höhere Ansprüche an die Kondition des Wanderers – immerhin sind es nicht wenige Etappen, die hintereinander zu bewältigen sind.

Wenn hier also von einem moderaten Weitwanderweg gesprochen wird, dann im Gegensatz zu alpinen Wegen und Steigen mit einem anspruchsvolleren Höhenprofil. Denn verglichen mit ihnen hat der Lechweg dabei einen moderaten Anspruch. Wer sich auf den Weitwanderwegen der deutschen Mittelgebirge wohl fühlt, ist auch auf dem Lechweg gut aufgehoben. Seine Besonderheit ist: Er führt durch die beeindruckende Landschaft des Hochgebirges hinein ins Alpenvorland – ohne Kletter- und Steigpassagen. Deshalb ist keine alpine Erfahrung nötig, man sollte sich aber trotzdem der Besonderheiten des Alpenraumes bewusst sein, wie zum Beispiel eines schnellen Wetterwechsels.

Nicht zuletzt lässt sich der Lechweg individuell und auf jede Kondition abgestimmt erwandern (siehe Etappenvorschläge auf Seite 32). Planen Sie genügend Erholungsphasen ein und scheuen Sie sich nicht, eine Etappe mit dem Bus abzukürzen, sollten die Beine zu müde geworden sein.

Wir wünschen Ihnen eine erlebnisreiche Lechweg-Wanderung. Ihr Verein Lechweg:  
*Lech Zürs Tourismus GmbH*  
*Warth-Schröcken Tourismus*  
*Lechtal Tourismus*  
*Tourismusverband Naturparkregion Reutte*  
*Füssen Tourismus und Marketing*

The logo for Lechweg features a stylized blue wave or 'S' shape to the left of the word 'Lechweg' in a serif font.

von der Quelle bis zum Fall

## Anreise

Beginnen Sie schon Ihren Wanderurlaub ohne Stress und reisen Sie bereits am Vorabend in Lech am Arlberg an und erkunden Sie ganz gemütlich das mondäne Alpendorf – oder in Füßen im Allgäu, wenn Sie den Lechweg in umgekehrter Richtung wandern möchten. Am nächsten Tag können Sie dann zur ersten Etappe aufbrechen.

### Mit der Bahn

Die Anreise mit der Bahn lässt einen stress- und staufrei am Lechweg ankommen – und dies zu unvergleichbar günstigen Preisen (bei Buchung eines Spartickets schon ab €19,90). Am Lechweg selbst benötigen Sie ohnehin kein eigenes Auto. Entweder man reist mit leichtem Gepäck oder nutzt den Gepäcktransport (S. 10/11). Außerdem sind alle Orte entlang des Lechwegs mit öffentlichen Bussen verbunden. Je nachdem, woher und wann Sie anreisen und wo Sie Ihre erste Übernachtung gebucht haben, empfehlen sich die *Zielbahnhöfe Füßen, Reutte, Imst, St. Anton am Arlberg, Langen am Arlberg, Dornbirn oder Bregenz*. Von dort geht es per Bus oder Shuttle zu Ihrem Vermieter.

Auskünfte zu Verbindungen und Preisen erhalten Sie bei:

Deutsche Bahn: Tel. +49 180/699 66 33, [www.bahn.de](http://www.bahn.de)

Österreichische Bundesbahnen: Tel. +43 5/1717, [www.oebb.at](http://www.oebb.at)

Schweizerische Bundesbahnen: Tel. +41 8 48/44 66 88, [www.sbb.ch](http://www.sbb.ch)

Bayerische Regiobahn: Tel. +49 8 21/47 8778 77, [www.br.b.de](http://www.br.b.de)

Informationen zu Bahn und Bustickets unter [www.thetrainline.com](http://www.thetrainline.com)

CO<sub>2</sub>-  
Ausstoß  
der  
Verkehrsmittel

32 kg CO<sub>2</sub>/km  
mit dem Reisebus

41 kg CO<sub>2</sub>/km  
mit dem Zug

### Vom Bahnhof zum Gastgeber mit dem Bus – die günstigste Variante

Zwischen Füßen und Lech am Arlberg verkehren öffentliche Busse, ebenso von Imst übers Hahntennjoch ins Lechtal, von St. Anton und Langen am Arlberg nach Lech am Arlberg sowie von Dornbirn oder Bregenz nach Warth. Da sich der Fahrplan mehrmals in der Saison ändert, empfehlen wir Ihnen, die tagesaktuellen Fahrzeiten abzurufen unter [www.vvt.at](http://www.vvt.at). Weitere Infos hierzu siehe auch unter ÖPNV (S. 9).

### Vom Bahnhof zum Gastgeber mit dem Shuttle – die bequeme und schnelle Variante

Noch bequemer ist unser Shuttle Service, der Sie vom Wunschort (Bahnhof oder Parkplatz) abholt und direkt zu Ihrem Gastgeber bringt. Für Fahrten vom Parkplatz oder Bahnhof zum Gastgeber sowie für Teilstrecken empfehlen wir:

- *Lechtaxi Buxbaum*, OG Strass 389, A-6764 Lech am Arlberg (max. 8 Personen), Tel. +43 6 50/44 00 752, [www.lechtaxi.at](http://www.lechtaxi.at)
- *Taxi Warther Hof*, Warth 53, A-6767 Warth Tel. +43 55 83/35 04, [www.wartherhof.at](http://www.wartherhof.at)
- *Feuerstein GmbH*, Haus Nr. 24a, A-6655 Steeg, Tel. +43 56 33/56 33, [www.feuerstein-bus.at](http://www.feuerstein-bus.at)
- *STM Service*, Oberdorf 51, A-6652 Elbigenalp, Tel. +43 6 76/790 54 00, [www.stm-service.at](http://www.stm-service.at)
- *Busreisen Kößler*, Zalingerstr. 1, D-87629 Füßen, Tel. +49 83 62/40 69, [www.busreisen-koessler.de](http://www.busreisen-koessler.de)

142 kg CO<sub>2</sub>/km  
mit dem Auto

210 kg CO<sub>2</sub>/km  
mit dem  
Flugzeug

---

## Mit dem Auto

Die Anreise mit dem Pkw ist sowohl an den Startpunkt Lech am Arlberg als auch an den Endpunkt Füssen im Allgäu möglich. In beiden Orten können Sie das Auto während der gesamten Wanderung stehen lassen.

Von Norden kommend führen sowohl die A7 als auch die B17 (Romantische Straße) und die A96/B16 direkt nach Füssen. Wenn Sie von Füssen weiter nach Lech am Arlberg fahren wollen, nehmen Sie die A7 bis zum Grenztunnel und anschließend die B179 bis Reutte. Von dort führt die L198 direkt nach Lech. Lech am Arlberg erreichen Sie auch von Bregenz aus über den Bregenzerwald auf der L200. Bitte beachten Sie die Wintersperre der Straße zwischen Warth und Lech, die oft bis ins Frühjahr dauert! Sie können auch über die Rheintalautobahn A14, weiter durch das Klostertal S16, auf der L197 und schließlich auf der L198 über den Flexenpass nach Lech fahren. Vom Tiroler Inntal kommend fahren Sie zunächst auf der A12 und S16 bis St. Anton am Arlberg und dann weiter über den Arlberg- und Flexenpass nach Lech am Arlberg.

Bitte beachten Sie die Vignettenpflicht auf österreichischen Autobahnen.

---

## Parkplätze

*Lech am Arlberg:* Anger Tiefgarage (Öffnungszeiten 24 Stunden, ab € 10,-/Tag für die Parkdauer von max. 14 Tagen). Sie befindet sich im Zentrum von Lech und damit in unmittelbarer Nähe zur Bushaltestelle für den Bus zum Formarinsee.

*Füssen:* P5 – Parkgarage City/Sparkassenhaus: ab € 46,-/Woche (nur am Schalter erhältlich) oder 10-Tages-Ticket ab € 56,- (am Schalter und Kassenautomat erhältlich). Öffnungszeiten Schalter im Parkhaus: Mo–Sa 9.00–18.00 Uhr. Wanderbusse fahren vom Bahnhof Füssen in Richtung Reutte (Linie 100), der Bahnhof befindet sich ca. 5 Gehminuten von P5 entfernt.

*Reutte:* P1 Parkplatz am Schulzentrum, dauerhaft kostenlos und nur wenige Gehminuten vom Busbahnhof Reutte entfernt.

Ein Wanderportal mit Parkplätzen und wanderfreundlichem Einstieg in den Lechweg finden Sie in *Warth* neben der Wälder Metzge, in *Steeg* neben dem Gemeindeamt, in *Holzgau* bei dem Gemeindeamt, in *Elbigenalp* unterhalb der Schnitzschule, in *Stanzach* hinter Sport Fredy sowie in *Pflach* beim Vogelbeobachtungsturm.

---

## ÖPNV

Der Lechweg ist an den Öffentlichen Personennahverkehr angeschlossen. Detaillierte Fahrplanauskünfte erhalten Sie unter [www.vvt.at](http://www.vvt.at) oder in den jeweiligen Touristinformationen/-büros. Zwischen Lech am Arlberg und dem Formarinsee verkehrt ab Mitte/Ende Juni bis Anfang Oktober der ortseigene Wanderbus mit Fahr- und Mautgebühr ab dem Postamt in Lech. Busverbindungen zwischen Warth und Lech am Arlberg sind ab Mitte Juni möglich. Zwischen Lech am Arlberg und Reutte fährt die *Buslinie 110*. Zwischen Reutte und Füssen verkehrt die *Buslinie 100*.

Bitte beachten Sie den speziellen »Lechweg-Busfahrplan«, dieser ist auf unserer Homepage zum Download verfügbar: [www.lechweg.com/de/service/busverbindungen/](http://www.lechweg.com/de/service/busverbindungen/)

---

## Anreise mit dem Flugzeug

Die nächstgelegenen Flughäfen sind in Memmingen, Friedrichshafen, Innsbruck oder München. Der Lechweg-Shuttle der Firma Feuerstein GmbH bringt Sie bequem vom jeweiligen Flughafen nach Lech am Arlberg. Für nähere Informationen oder Buchungen wenden Sie sich bitte an unseren Partner: *Feuerstein GmbH, Haus Nr. 24a, A-6655 Steeg, Tel +43 56 33/56 33 office@feuerstein-bus.at, www.feuerstein-bus.at*

Moderates Wandern am Lechweg klappt am besten ohne schwere Lasten auf den Schultern. Der Lechweg-Shuttle der Firma Feuerstein GmbH transportiert Ihr Gepäck zur nächsten Unterkunft. Am besten, Sie buchen den Transport bereits vor Antritt Ihres Wanderurlaubs direkt bei der *Firma Feuerstein GmbH, Haus Nr. 24a, A-6655 Steeg, Tel +43 56 33/56 33, office@feuerstein-bus.at, www.feuerstein-bus.at*. Die direkte Buchung ist bis zwei Tage vor einem Transport möglich. Ebenfalls können Sie auch über unsere Website [www.lechweg.com/de/service](http://www.lechweg.com/de/service) Ihre Buchung vornehmen und direkt an die Firma Feuerstein senden.

Auch bei kurzfristigeren Anfragen, die bis zum Vorabend des Transports per Mail bei Feuerstein GmbH eingehen, ist eine Mitnahme des Gepäcks möglich. Sollte ein Transport über Feuerstein GmbH nicht möglich sein, hilft Ihnen Ihr Vermieter gerne weiter. Ihr Gastgeber zeigt Ihnen, wo Sie Ihr Gepäck für die Abholung deponieren können. Sie bekommen in Ihrer Unterkunft auch die entsprechenden Namensschilder. Bitte tragen Sie darauf Ihren Namen, Ihre Handynummer oder die Telefonnummer Ihres nächsten Gastgebers sowie den Bestimmungsort ein. Befestigen Sie das Namensschild anschließend deutlich sichtbar an Ihrem Gepäck. Die Fahrer können nur bereits bezahlte Gepäckstücke mit klaren Zielangaben mitnehmen. Spätester Abholzeitpunkt ist in den Orten Lech am Arlberg und Warth 9.00 Uhr, ab Steeg 9.30 Uhr.

Bis 16.00 Uhr ist das Gepäck in Ihrer nächsten Unterkunft (bei Ausnahmesituationen kann es zu eventuellen Verspätungen kommen). Der Transport pro Etappe und Gepäckstück kostet bei Buchungen bis 2 Tage vor Transport € 12,-, bei kurzfristiger Buchung € 2,- Aufschlag. Bitte beachten Sie das max. Gewicht von 20 kg je Gepäckstück und die max. Abmessung von 30×46×78 cm (Länge/Breite/Höhe). Musikinstrumente müssen in einem Hartschalenkoffer verpackt sein und bei der

Buchung angegeben werden. Sie können den Gesamtbetrag für alle Etappen vorab auf das Konto der Firma Feuerstein GmbH, Sparkasse Reutte AG, IBAN AT75 2050 9001 0013 4774, BIC SPREAT21XXX überweisen.

Machen Sie sich also mit leichtem Tagesrucksack auf den Weg und genießen Sie die Landschaft entlang des Lechwegs.

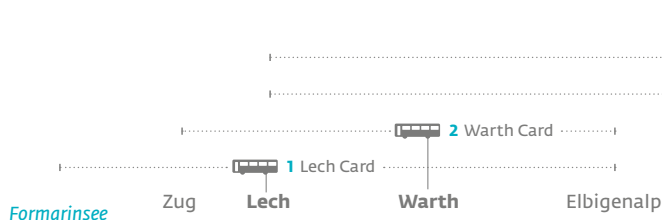
---


### Notwendige Angaben für Ihre Buchung

- Vorname und Zuname
- Genaue Anschrift (Straße, PLZ, Ort, Land)
- Telefon- und/oder Handynummer
- E-Mail-Adresse
- Name und Vorname eventueller Mitreisender
- Anzahl der Gepäckstücke mit je max. 20 kg
- Datum, an dem der Transport erfolgen soll
- Abholort (Name und Anschrift des Übernachtungsbetriebes, bei Privatunterkünften auch Telefonnummer)
- Zielort (Name und Anschrift des Übernachtungsbetriebes, bei Privatunterkünften auch Telefonnummer)

Sie erhalten innerhalb von 1 bis 2 Tagen eine Bestätigung Ihres Auftrages. Das entsprechende Buchungsformular finden Sie im Internet unter: [www.lechweg.com/de/service/gepaecktransport/](http://www.lechweg.com/de/service/gepaecktransport/)

# Gästekarten



Der Lechtalweg verbindet fünf Regionen. In diesen Regionen werden verschiedene Gästekarten angeboten, die für den Lechtalweg-Wanderer interessant sind. Bitte beachten Sie: Es gibt keine einheitliche Lechtalweg-Karte! Gastgeber, die die jeweilige Gästekarte ihrer Region ausgeben, erkennen Sie im Gastgeberverzeichnis am entsprechenden Piktogramm: 

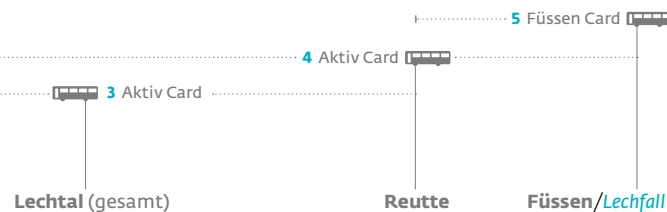
Detailliertere Informationen zu den Leistungen der Gästekarten erhalten Sie in den jeweiligen Tourismusbüros.

## 1 Die Lech Card

Ab 1 Übernachtung – € 33,- (ab Sommer 2023)/gültig: 2 Tage  
Die Busfahrt inkl. Maut zum Formarinsee sowie die Wanderbusse innerhalb von Lech und bis nach Elbigenalp im Lechtal sind bei der Lech Card inklusive. Alle Ermäßigungen und Vorteile finden Sie unter [www.mylechcard.at](http://www.mylechcard.at)

## 2 Die Warth Card

Ab 1 Übernachtung – inklusive bei allen Unterkünften in Warth  
Die Warth-Card inkludiert Busfahrten bis zur Mautstelle in Zug und bis nach Elbigenalp ins Lechtal. Ab einer Übernachtung in Warth ist auch der Erwerb der Lech Card möglich. Alle Ermäßigungen und Vorteile unter [www.warth-schroecken.at/de/sommer/warth-card.html](http://www.warth-schroecken.at/de/sommer/warth-card.html)



## 3 Die Lechtal Aktiv Card

Ab 1 Übernachtung – inklusive bei gekennzeichneten Unterkünften in der Naturparkregion Lechtal (Bitte beachten Sie: gültig ab dem **Folgetag** der Ankunft in der Region)

Mit der Lechtal Aktiv Card nutzen Sie den Wanderbus zwischen Lech und Füssen kostenlos. Darüber hinaus können auch zahlreiche Bergbahnen kostenlos bzw. stark ermäßigt genutzt werden. Genaue Informationen entnehmen Sie bitte unter [www.lechtal.at/das-tiroler-lechtal/vorteilskarten/](http://www.lechtal.at/das-tiroler-lechtal/vorteilskarten/)

## 4 Aktiv Card in der Naturparkregion Reutte

Ab 1 Übernachtung – inklusive bei allen Unterkünften in der Naturparkregion Reutte (Weißbach bis Vils)

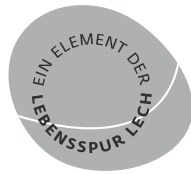
Mit der Aktiv Card können die Busverbindungen ins Lechtal bis Lech am Arlberg, Reutte und nach Füssen kostenfrei genutzt werden. Alle Ermäßigungen und Vorteile unter [www.reutte.com/aktivcard](http://www.reutte.com/aktivcard)

## 5 Füssen Card

Ab 1 Übernachtung – inklusive bei allen Unterkünften im Stadtgebiet Füssen

Mit der Füssen Card sind alle Busfahrten im Stadtgebiet Füssen kostenfrei. Alle Ermäßigungen und Vorteile unter [www.fuessen.de/fuessencard](http://www.fuessen.de/fuessencard)





Den Lech erlebt man beim Wandern auf dem Lechweg am intensivsten. Die Bewegung bringt die Dinge – und Menschen – wieder in die Balance. Pfarrer Sebastian Kneipp, Begründer der nach ihm benannten Naturheilkunde, hätte seine Freude daran gehabt. Im Mittelpunkt des Projektes »Lebensspur Lech« steht das Erleben der Kneipp'schen Gesundheitslehre mit ihren fünf Säulen: Wasser, Bewegung, Ernährung, Heilpflanzen, Balance. Der Lech steht dabei sinnbildlich für die Kraft und Heilwirkung der Natur. Freuen Sie sich als Lechweg-Wanderer auf die folgenden Erlebnis-, Ruhe-, Kraft- und Gesundheitsplätze:

*Füssen im Allgäu:* Dort, wo sich die Wassermassen des Lechs über fünf Stufen tausend in eine tiefe Klamm stürzen, liegt der Kneippkurort Füssen. Hier erwarten den Besucher neue Terrainkurwege und die Kneipp-Erlebnisareale laden mit Elementen wie Bewegungsparcours, Tretbecken und Ruheinseln zu zahlreichen gesunden Stopps ein. In speziellen Programmen werden Füssener Schlafgastgeber und Schlaflosen gecoacht, um ihre Gäste optimal beraten zu können. Tipps rund um den guten Schlaf liefert übrigens auch die Füssener Schlaffibel.

*Die Lechtaler Auszeitdörfer:* Der Lech und seine anliegenden Dörfer liegen abgeschirmt und unberührt im Zentrum der Lechtaler und Allgäuer Alpen. An ihren Hängen befinden sich die Lechtaler Auszeitdörfer Kaisers, Gramais, Pfafflar und Hinterhornbach. Kleine Bergdörfer, die sich zu wahren Sehnsuchtsorten gemauert haben. Hier gibt die Natur das Tempo vor!

*Holzgau im Lechtal:* Der neue 3,5 km lange Vitalweg Holzgau bietet ein ganz besonderes Naturerlebnis nach Kneipp'scher Gesundheitslehre. Eine moderne Ausstellung in einem Holzstadel führt die Besucher unter anderem in die Welt der Heilkräuter und deren Wirkungen ein, die er dann in der Natur suchen und erforschen kann. Entlang des Rundweges versprechen diverse Möglichkeiten zum Wassertreten im natürlichen Bachlauf, ein Kräuterlehrpfad, ein Balance-Parcours, ein Barfußweg, ein Waldbett, Massagebäume, Hängematten, etc. viel Abwechslung. Mit der Schaffung einer eigenen Kneipp-Kinderebene wird der Rundweg zu einem echten Familienerlebnis. In Holzgau gibt es einige Kneipp Gesundheitstrainer sowie Kräuterexperten, welche ihr Wissen kompetent an Interessierte weitergeben. Wahre Schätze der Natur hält die kostbare Naturlandschaft des Lechtals bereit! Holzgau liegt am Schwemmkegel des Höhenbachs und ist auch als die »Perle des Lechtals« bekannt. Viele Häuser mit »Lüftmalereien« zeugen heute noch vom Wohlstand der vergangenen Zeit.

*Kneipp-Gesundheitstrainer:* Ob bei einer Kräuterführung in Holzgau im Lechtal oder einem der Füssener Schlafgastgeber – wer dem Wildfluss folgt, trifft vielerorts auf kneipp'sche Kompetenz. Entlang der Lebensspur Lech wurden zahlreiche Kneipp-Gesundheitstrainer ausgebildet, die ihr Wissen an Interessierte weitergeben.

### **Füssen Tourismus und Marketing**

Anstalt des öffentlichen Rechts der Stadt Füssen

Kaiser-Maximilian-Platz 1, D- 87629 Füssen

Telefon: +49 83 62/93 85-0

[tourismus@fuessen.de](mailto:tourismus@fuessen.de)

[www.fuessen.de](http://www.fuessen.de)



# Wandern am Lechweg

WEITWANDERN VON DER QUELLE BIS ZUM FALL.

125 Kilometer misst der glitzernde Lech von seinem Ursprung nahe des Formarinsees in Lech am Arlberg auf 1.973 Metern Höhe bis zum Lechfall im bayerischen Allgäu. Einzigartig, atemberaubend und mit geballter Wasserkraft rauscht der Fluss durch die Alpenregion. Erleben Sie die Schönheit der Regionen am grenzüberschreitenden Wanderweg in Vorarlberg und Tirol in Österreich sowie in Bayern in Deutschland.

Die Wanderreise sorgt für jede Menge Glücksmomente in der schönen Natur Österreichs und Deutschlands. Buchbar ist die Reise in 10, 8 und 6 Tagen.

## HIGHLIGHTS

- Eine der letzten Wildflusslandschaften Europas
- Formarinsee & tosende Wasserfälle
- Schwindelerregende Hängebrücken
- Märchenhafte Königsschlösser in Füssen

Lechweg  
entdecken ab  
EUR 629,-

# Wandern ohne Gepäck - von der Quelle bis nach Füssen.

Varianten in 8, 9, 10, 11 und 12 Tagen



ab  
770,00€  
pro Pers. im DZ

## Unsere Leistungen (Variante mit 9 Tagen)

- 8 Übernachtungen mit Frühstück in Mittelklassehotels und Pensionen, Zimmer mit Dusche/Bad und WC
- Halbpension in Lechleiten
- Lech-Card
- Gepäcktransport zum Tagesziel, ein Gepäckstück pro Person, maximal 20 kg, weitere Gepäckstücke auf Anfrage
- 1 Hikeline Wanderbuch pro Zimmer
- 1 „Lechweg“ - Pin pro Person  
genaue Beschreibung (Tourenverlauf) siehe Internet



## Alpenland-Touristik

Postfach 10 13 13 – 86883 Landsberg am Lech  
Telefon: 08191 / 308620 – Fax: 08191 / 4913

info@alpenlandtouristik.de - www.alpenlandtouristik.de

**EUROHIKE**  
WANDERREISEN



Gratis-Infoline: 0800 070 6333  
www.eurohike.at

# Wegmarkierung

## Möblierung

### Schwierigkeitsgrad

#### Das »L« weist den Weg

Das markante »L« ist das Zeichen des Lechwegs: Ein weißes »L« auf anthrazit-farbigem Grund weist Ihnen den Weg. Sie finden es an den Wegweisern sowie an Bäumen und Felsen entlang des Weges. Die Abstände zwischen den Markierungszeichen betragen in der Regel nicht mehr als 250 Meter.



Hauptmarkierung (in beide Richtungen)



Zuwegung (Verbindung Ortszentrum und Lechweg)



Lechschleifen (mit der jeweiligen Nummer)

Pfeile unter dem »L« zeigen an Kreuzungen, wohin der Lechweg weiter führt. Extra gekennzeichnete Zuwege weisen dem Wanderer den Weg zum Lechweg, da der Lechweg nicht immer direkt durch die Ortszentren führt.

Lohnende Abstecher oder alternative Routen finden Sie in den Abschnittsbeschreibungen ab Seite 34.

Die »Lechschleifen« sind als Erweiterung und Bereicherung gedacht – und für den »Nicht-so-Weit-Wanderer« gleichermaßen eine Alternative. Wie der Lechweg (als zumindest konzeptioneller Ausgangspunkt) haben auch sie alle einen großartigen Protagonisten: den Lech und die wunderbare, ihn einrahmende Landschaft.

[www.lechweg.com/de/am-weg/lechschleifen/](http://www.lechweg.com/de/am-weg/lechschleifen/)

#### Rast und Ruhe

Die Lechweg-Bank ist das prägnante Möbelstück entlang des Weges. Sie lädt mehr als sechzig Mal zum Verschnaufen ein. Die Lechweg-Bank besteht aus wetterbeständigem Lärchenholz, ist massiv und doch fein gearbeitet, bequem und einzigartig. Mehrere Rastplätze mit einer Kombination aus Bank und Tisch sowie einer Liege sind der ideale Ort für eine Brotzeit und zum Relaxen. Entlang des Lechs finden Sie zudem ausgewiesene Grillplätze.

#### Schwierigkeitsgrad

Der Lechweg ist in Abschnitte eingeteilt. Zu Beginn jeder Abschnittsbeschreibung finden Sie eine Kategorisierung der Schwierigkeit. Diese richtet sich nach den Vorgaben der Europäischen Wandervereinigung und besagt:

*leichter Wanderweg, Talweg, Fußweg:*

- überwiegend breit und geringe Steigung
- keine absturzgefährlichen Passagen
- keine besonderen Fertigkeiten und Kenntnisse im Wandern notwendig
- sind für alle Wanderer, also auch für Anfänger geeignet

*anspruchsvoller Wanderweg bzw. leichter Bergweg:*

- einfachere Wege, die schmal und steil sein können
- in der Regel keine absturzgefährlichen Passagen
- erfordern grundlegende Fertigkeiten im Wandern
- sind für Wanderer, auch Anfänger, mit guter Kondition geeignet

## Sauberkeit am Weg – Toiletten

Eine unberührte Natur und perfekte Infrastruktur ist in gewisser Weise ein Widerspruch. Vor allem in einer so besonderen Gegend wie hier, entlang des Lechwegs. Dort ist es nicht möglich, entlang der gesamten 125 km Wanderweg eine durchgehende Versorgung mit allem Notwendigen zu gewährleisten – und auch nicht erstrebenswert. Deshalb ist es sinnvoll, sich die Etappen so einzuteilen, dass man auf der Strecke in jeder Hinsicht durchhält – damit in Sachen Müll oder Toiletten erst gar keine Probleme aufkommen.

Unter dem Motto »sauber!« erarbeitete der Verein Lechweg ein Konzept, das bereits von einer Vielzahl gastronomischer Betriebe unterstützt wird. Es handelt sich dabei um eine Initiative, die man bereits aus vielen Städten kennt und die dort oft den Namen »nette Toilette« trägt. Gemeint sind WCs, die zwar nicht öffentlich sind, aber die der Lechweg-Wanderer benutzen kann – und zwar auch dann, wenn er nicht einkehrt, verzehrt oder Kunde ist. Das Angebot der Toilettennutzung ist kostenfrei bzw. gegen eine geringe Gebühr verfügbar.

Aufkleber mit der Inschrift »sauber! Helfen Sie mit, den Lechweg sauber zu halten« kennzeichnen die Betriebe, die sich bereits der Initiative angeschlossen haben. Der Lechweg-Wanderer erkennt dadurch schnell, wo er mit seinem Anliegen willkommen ist. Der Verein wünscht sich, dass mit der Zeit an immer mehr Eingangstüren dieser Aufkleber zu sehen ist. Das Zeichen zeigt zudem, dass viele Partner die Initiative unterstützen. Das Symbol der Lechweg-Toilette findet sich übrigens bereits auch in der großen Übersichtskarte.

Zum Thema Müll noch ganz allgemein – in den Bergen gilt: *Was man wohin tragen kann, nimmt man auch wieder mit!* Abfälle in der Natur zu entsorgen, sollte für jeden tabu sein. Auch wenn es keine eigenen, speziellen Lechweg-Mülleimer gibt, findet sich doch ein gewisses »Netz« an Abfalleimern, die meist von den Naturverbänden oder Tourismusregionen aufgestellt wurden.

Das Ziel ist klar: den Lechweg so schön und sauber zu halten, wie nur irgendwie möglich – und die besondere Wildflusslandschaft, wegen der so viele naturbegeisterte Wanderer kommen, zu erhalten und möglichst unberührt zu (hinter-) lassen. Dies sollte das Ziel aller Wanderer sein, egal ob sie den Lechweg im Ganzen gehen, ein paar Lechschleifen erkunden oder einfach »nur« in der Natur spazieren gehen. Vielen Dank für Ihre Unterstützung!

*Das »sauber!«-Zeichen finden Sie*

- als Aufkleber bei vielen gastronomischen Betrieben
- im Gastgeberteil ab Seite 117 bei allen unterstützenden Partnerbetrieben



## Verhaltensweise im Naturpark

Die Landschaft rund um den Wildfluss Lech fasziniert mit ihrer Einzigartigkeit und Ursprünglichkeit. Wir möchten Sie bitten, Ihren Beitrag zum Erhalt und Schutz des *Naturparks Tiroler Lech* und des gesamten Gebietes zu leisten. Deshalb mögen folgende Bitten Sie auf dem Lechweg begleiten:

- Bitte nehmen Sie Ihre Abfälle mit, anstatt sie in der Natur zu hinterlassen. Ein kleiner Plastikbeutel für den Müll gehört in jeden Wanderrucksack.
- Bitte nehmen Sie keine Blumen, Sträucher, Tiere, etc. die Ihnen auf dem Weg begegnen, mit. Damit gönnen Sie nicht nur nachfolgenden Wanderern denselben schönen Anblick, sondern Sie schützen auch Flora und Fauna.
- Bitte machen Sie kein Feuer! Sie finden hierfür ausgewiesene Grillplätze entlang des Lechwegs vor.
- Bleiben Sie stets auf den markierten Wegen. Das dient nicht nur Ihrer Sicherheit, sondern auch dem Schutz der Vegetation.
- Bitte nehmen Sie Ihren Hund an die Leine und vermeiden Sie eine Störung der Wildtiere. Führen Sie zudem immer Gassisäcke mit sich.
- Nehmen Sie Rücksicht auf Tiere und erholungssuchende Wanderer und vermeiden Sie daher jede Form des Lärms.
- Bitte zelten Sie nicht *wild* in der Natur. In Häselgehr, Vorderhornbach, Rieden und Reutte befinden sich öffentliche Campingplätze.



## Digitale Wandernadel

### Die Lechweg-Urkunde mit dem digitalen Wanderpass

Endlich können wir Sie am Ende Ihrer Wanderung auf dem Lechweg mit einer *Urkunde* auszeichnen! Mit der Wander App von *SummitLynx* haben Sie die Möglichkeit, digitale *Wandernadeln* zu sammeln und sich so zu belohnen.

Wie funktioniert das? Ganz einfach die kostenlose App herunterladen, anmelden, loswandern und sammeln. Je nachdem, wie viele Kontrollpunkte auf den 13 Lechweg-Abschnitten passiert wurden, gibt es die entsprechende Belohnung: *Bronze, Silber und Gold!*

Alle Informationen finden Sie auf [www.lechweg.com](http://www.lechweg.com)! Wir wünschen jetzt schon viel Spaß beim Sammeln!



## Das Wandertempo

Wandern ist kein Sprint! Fangen Sie eine Etappe nicht zu schnell an. Schwitzen ist in Ordnung, aber kommen Sie nicht außer Puste. Wenn Sie sich neben dem Wandern noch bequem unterhalten können, haben Sie das richtige Tempo gewählt. Denn Wandern soll entspannen! Ein Handy hilft in Notfällen. Die Notfall-Rettung erreichen Sie unter 144, den Euro-Notruf unter 112, die Bergrettung unter 140, die Polizei unter 133 und die Feuerwehr unter 122. Die genaue Telefonauflistung finden Sie auf Seite 172.

## Das Wetter

Beginnen Sie keine Etappe, wenn Gewitter oder Sturm vorher gesagt ist. Die Wegabschnitte können bei schlechtem Wetter auch durch die Nutzung des Öffentlichen Personennahverkehrs verkürzt werden. Unter der Rubrik »Sehenswert« finden Sie in den Abschnittsbeschreibungen Alternativprogramme für Regentage.

## Die Wandersaison

Der Lechweg beginnt auf 1.793 Metern Höhe. Der gesamte Weg kann also nur zwischen Mitte/Ende Juni und Anfang Oktober begangen werden. Wer früher starten möchte, kann die verkürzte Variante von Warth/Steeg bis Füssen wählen. Hier beginnt die Wandersaison meistens schon ab Mitte Mai. Bitte informieren Sie sich vorab beim Verein Lechweg unter Tel. +43 664/5108516.

## Zuerst einmal ankommen

Es empfiehlt sich, vor der Wanderung auf dem Lechweg erst einmal anzukommen. Also nicht direkt von der Arbeit und der Anreise den mehrtägigen Weg zu beginnen, sondern sich auf die Region einzustellen und bewusst einzustimmen. Das Gleiche gilt für die Abreise: Wer kann, sollte die besondere Zeit am Lechweg auch entsprechend ausklingen lassen. Einen Tag zur Erholung oder eine »Lechschleife« als Abschluss machen die Rückkehr in den Alltag leichter.

## Realistische Etappen-Planung

Wenn man nicht allzu trainiert und sportlich ist, empfiehlt es sich, seine Tages-Etappen nicht zu lang zu wählen. Die Wanderung sollte ein Genuss sein und auf den einzelnen Abschnitten sollte genügend Zeit bleiben, um etwas Interessantes zu besichtigen oder mit anderen Menschen ins Gespräch zu kommen. Unter Zeitdruck leidet das alles unnötig – deshalb die Strecken realistisch planen. Folgende Tabelle hilft zur Einschätzung und Einteilung.

	Durchwandern	Pausentag einlegen	Kürzere Etappe wählen
Weitwandererfahrung, gute Kondition	◆		
Weitwandererfahrung, schlechte Kondition			◆
Keine Weitwandererfahrung, gute Kondition		◆	
Keine Weitwandererfahrung, schlechte Kondition		◆	◆

---

## Sich das Kofferpacken sparen

Freiheit, Leichtigkeit – all das verbindet man mit dem Wandern auf dem Weitwanderweg. Dabei kann man, je nachdem, wie puristisch man ist, sein Gepäck tragen, oder eben transportieren lassen. Unser *Partner Feuerstein* fährt Ihr Gepäck gerne zur nächsten Unterkunft. Am besten Sie buchen direkt den Transport *bereits vor Antritt ihres Wanderurlaubs*. Auf unserer Website finden Sie ein vorbereitetes Formular – einfach ausfüllen und absenden! Sollten Sie sich kurzfristig von schweren Lasten befreien wollen, hilft Ihnen ihr Gastgeber gerne, den Transport zu organisieren. Damit alles reibungslos funktioniert, erhalten Sie auch einen *Lechweg-Kofferranhänger*.

---

## Pausentage einlegen

Gerade für alle Wanderer, die zum ersten Mal einen Weitwanderweg gehen, empfiehlt es sich, einen Pausentag einzuplanen. Auch auf moderaten Wegen sind die Strecken zu bewältigen. Eine solche »Auszeit« dient der Regeneration und hilft, beispielsweise auch bei Blasen an den Füßen, was einem das Wandern doch deutlich angenehmer macht!

---

## Gegen den Strom wandern

Klassisch führt der Lechweg von der Quelle bis zum Fall, also vom Formarinsee zum Lechfall in Füssen. Man begleitet den Fluss von seinem Ursprung hin zu einem mächtigen Strom. Natürlich kann man auch in der anderen Richtung wandern. Von der Lechschlucht, dem Voralpenland, zurück – hoch, in die Berge hinein. Der Lechweg vermittelt dabei ein vollkommen anderes Gefühl, als bei der Variante von der Quelle zum Fall.

---

## Einfach mal länger bleiben

Sie möchten sich das Kofferpacken sparen? *Unser Tipp: bleiben Sie einfach ein paar Nächte in derselben Unterkunft!* Sie sparen sich das Kofferpacken, nutzen ganz bequem die guten Busverbindungen und ihr Gastgeber wird sich freuen. Mit dem *Lechweg-Busfahrplan*, der auf der Website abzurufen ist, können sie ihre Lechweg Wanderung mit zwei bis drei Standortquartieren ganz einfach planen. Nebenbei lernen Sie ihre Gastgeber und die nähere Umgebung noch besser kennen.

---

## Richtige Planung & Vorbereitung

Wanderkarten und -führer helfen Ihre Reise optimal vorzubereiten. Allgemeine Informationen und Wissenswertes von A bis Z sowie exakte Tourenbeschreibungen mit Kartenausschnitten helfen Ihnen bei der Planung und Durchführung Ihrer Wanderung.

- *Wanderführer Lechweg in Berg und Tal Verlag*  
ISBN 978-3-86686-420-7
- *Wanderführer Lechweg im Kompass Verlag*  
ISBN 978-3-99044-046-9
- *Wanderführer Lechweg im Verlag Esterbauer*  
ISBN 978-3-85000-588-3
- *Wanderführer Lechweg im Conrad-Stein-Verlag*  
ISBN 978-3-86686-420-7
- *Lechweg mit Lechschleifen im Rother Wanderführer*  
ISBN 978-3-7633-4481-9

## Der richtige Rucksack für alle Fälle – Tipps vom Rucksackexperten TATONKA

Für Tageswanderungen empfiehlt sich ein Wanderrucksack mit einem Packvolumen zwischen 15 und 30 Litern und einem belüfteten Tragesystem. Hierbei wird der Packsack durch eine Abspannvorrichtung vom Rücken ferngehalten, ein leichter Hüftgurt fixiert den Rucksack und passt sich flexibel der Bewegung an. Ein belüftetes Tragesystem sorgt für ein schnelles Abdampfen der Schweißfeuchtigkeit und damit für ein angenehmes Tragegefühl. Idealerweise besitzt ein Wanderrucksack Seitentaschen für Utensilien, auf die man während der Tour schnell zugreifen möchte. Eine integrierte Regenhülle ist ebenso sinnvoll wie eine Wanderstockhalterung. Ist man mehrere Tage unterwegs, empfiehlt sich ein Tourenrucksack. Dieser besitzt in der Regel ein Packvolumen zwischen 35 und 50 Litern. Für das Tragen von mehr Gepäck ausgelegt, ist er mit einem gepolsterten Tragesystem versehen, das einen Teil der Last in den ergonomisch geformten Hüftgurt ableitet. Um die korrekte Positionierung des Hüftgurts zu gewährleisten, lässt sich das Tragesystem eines Tourenrucksacks auf die eigene Rückenlänge einstellen.

Touren- und Wanderrucksäcke von TATONKA finden Sie auf [www.tatonka.com](http://www.tatonka.com) oder bei Ihrem Sportfachhändler.

### Infos zur Bekleidung

Wanderbekleidung wählen Sie entsprechend der Jahreszeit aus, wichtig ist der bequeme Sitz, um größtmögliche Bewegungsfreiheit zu gewährleisten. Funktionsunterwäsche empfiehlt sich in jedem Fall, da man beim Wandern auch mal ins Schwitzen gerät. Da sich das Wetter in den Bergen schnell ändern kann, sollte man auch im Sommer eine lange Hose, ein



wärmendes Fleece und Regenbekleidung mitnehmen. Aufgrund ihrer Atmungsaktivität bietet sich statt einfacher Regenbekleidung Funktionsbekleidung mit Membran an. Ein zweites Paar Socken im Rucksack zu haben, kann niemals schaden (man könnte ja mal nasse Füße bekommen).

### TATONKA-Händler am Lechweg

Sportalp GmbH

Tannberg 409 · A-6764 Lech am Arlberg · Telefon +43 55 83/2110

Sport Strobl GmbH & Co. KG

Holzgau 88b · A-6654 Holzgau · Telefon +43 56 33/52 46

AlpinSport

Ritterstraße 12 · D-87629 Füssen · Telefon +49 83 62/3 88 08



**Der Weg zum perfekt passenden Wanderschuh:  
So wird Weitwandern zum Genuss –  
Tipps vom Wanderschuhexperten LOWA**

Zum Suchen und Finden des perfekten Wanderschuhes, der auch auf einem Weitwanderweg wie dem Lechweg über 125 km für schmerzfreie Gehfreuden sorgt, benötigt man vor allem das richtige Know-how.

Der Wanderschuh passt, wenn der Schaft den Fuß wie eine zweite Haut umschließt. Gleichzeitig darf er bei diesem Umschließen nicht drücken. Platz benötigen allerdings die Zehen: sie dürfen vorne und oben nicht anstoßen. Testen Sie diese nötige Bewegungsfreiheit auch beim Bergauf- und Bergabgehen – Spezialgeschäfte bieten oft »Testparcours«, die das Wandern im Gelände simulieren. Gehen Sie dabei auch schräg, um sicherzugehen, dass der Fuß im Schuh nicht hin und her rutscht.

Besonders wichtig ist der feste Sitz der Ferse im Schuh. Ist die Fersenbox des Wanderschuhes zu weit, rutscht der Fuß beim Abrollen oder beim Stehen auf unebenem Gelände im Schuh hinten nach oben. Das kann zu schmerzhaften Scheuerstellen führen. Überprüfen Sie daher bei der Anprobe bewusst, ob die Ferse im Schuh fest sitzt. Auch die Schnürung der zukünftigen Wegbegleiter sollte man genauer inspizieren: Sie ist in unebenem Gelände besonders wichtig. Optimalen Halt gibt eine Schnürung, die weit nach vorne – fast bis zur Zehenkappe – reicht. Es empfiehlt sich, den Schuh nach etwa zehn Minuten nochmals nachzuschnüren, weil er sich erst nach einer Weile optimal an den Fuß anpassen lässt.

*Nützliche Tipps zum Wanderschuh-Kauf*

- Wann: Kaufen Sie Ihre Wanderschuhe nicht unmittelbar vor der Wanderung! Denn Schuhe müssen gründlich eingelaufen werden, um beim Wandern für absoluten Fußkomfort zu sorgen. Gehen Sie den Schuh am besten vier Wochen vor der Tour mit kleinen Spaziergängen ein.
- Wie: Testen Sie bewusst mehrere Modelle und geben Sie sich nicht mit dem erstbesten Schuh zufrieden, der scheinbar passt. Kein Kompromisskauf!
- Kaufen Sie am besten nachmittags Wanderschuhe. Im Laufe des Tages schwillt der Fuß an, weshalb sich der Nachmittag besser zur Schuhanprobe eignet.



**LOWA-Händler am Lechweg**

*Intersport Arlberg (Lech am Arlberg), Sportcenter Knitel (Warth am Arlberg), Sportcenter Knitel (Holzgau), Sport Strobl (Holzgau), Lechtaler Schuhhaus (Stanzach), Leitner Schuh (Reutte), Schuhe Zangerl (Reutte), Intersport Kaltenbrunner (Reutte), Schuh Wolf GmbH (Füssen)*

# Etappenvorschläge und -hinweise

## Etappenvorschläge

Der Lechweg steht für moderates Weitwandern durch eine alpin geprägte Region. Er beginnt auf 1.793 Metern Höhe in der Nähe des Formarinsees und endet auf rund 800 Metern Höhe in Füssen. Der Lechweg führt vom Hochgebirge bis ins Alpenvorland. Ein Großteil des Weges weist ein leichtes Gefälle auf. Dennoch sind zwischenzeitlich auch steilere Passagen zu absolvieren. Der Weitwanderweg kann auch in umgekehrter Richtung, vom Fall in Füssen zur Quelle nahe dem Formarinsee, erwandert werden. Je nach Kondition und individueller Reiseplanung bieten sich daher drei unterschiedliche Etappeneinteilungen an:

### Die Klassische (Sieben Tage)

Geeignet für Wanderer mit guter Kondition. Start nahe des Formarinsees – Lech (14,4 km) – Warth/Gehren/Lechleiten (14,2 km) – Holzgau (18,4 km) – Elbigenalp (13,2 km) – Stanzach (19 km) – Wängle (21,4 km) – Füssen (24,4 km)

### Die Gemütliche (Acht Tage)

Geeignet für Jedermann, der gerne wandert. Start nahe des Formarinsees – Lech (14,4 km) – Warth (10,6 km) – Steeg (16,6 km) – Bach (16 km) – Elmen/Vorderhornbach (19,7 km) – Weißenbach (14,7 km) – Pflach (18,6 km) – Füssen (15,1 km)

### Die Entschleunigende (Zehn Tage)

Geeignet für alle, die den Lechweg und die Regionen genießen möchten. Start nahe des Formarinsees – Lech (14,4 km) – Warth (10,7 km) – Steeg (16,6 km) – Bach (15,2 km) – Ruhetag – Elmen (15 km) – Weißenbach (19,4 km) – Ruhetag – Pflach (18,6 km) – Füssen (15,1 km)

## Etappenhinweise

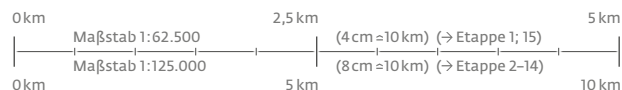
Wählen Sie anhand der nachstehenden Tabelle Ihr individuelles Etappenziel je nach Kondition und Ambition. Alle Etappenziele verfügen über entsprechende Übernachtungsmöglichkeiten.

Die Zeitangaben sind reine Gehzeiten und ohne Pausen und Einkehr kalkuliert.

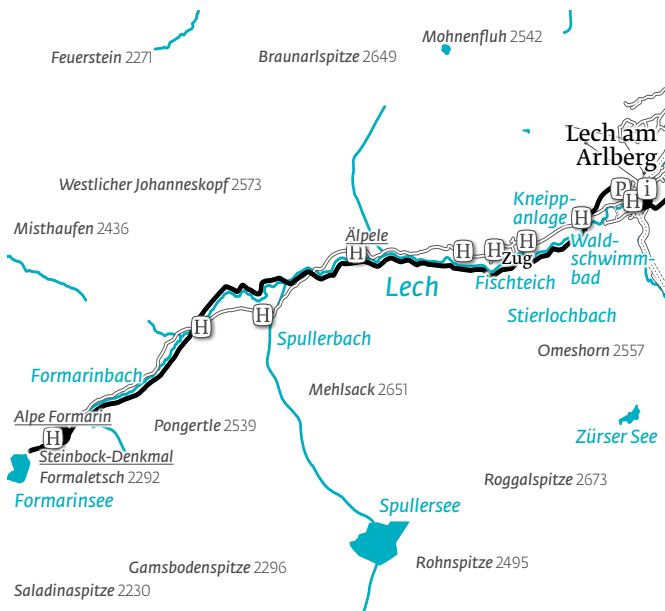
Strecke	km	Hm ↑	Hm ↓	Gehzeit
Formarinsee – Lech	14,4 km	98 Hm	518 Hm	5 h
Lech – Warth	10,6 km	411 Hm	354 Hm	3,5 h
Warth – Gehren – Lechleiten	3,7 km	104 Hm	62 Hm	1,5 h
Lechleiten – Steeg	11,4 km	121 Hm	543 Hm	3,5 h
Steeg – Holzgau	5,3 km	40 Hm	45 Hm	1,5 h
Holzgau – Bach	10 km	423 Hm	463 Hm	4 h
Bach – Elbigenalp	3,3 km	2 Hm	28 Hm	1 h
Elbigenalp – Häselgehr	6,5 km	7 Hm	36 Hm	1,5 h
Häselgehr – Elmen	4,8 km	164 Hm	129 Hm	2 h
Elmen – Vorderhornbach	4,8 km	195 Hm	291 Hm	2,5 h
Vorderhornbach – Stanzach	2,6 km	3 Hm	33 Hm	1 h
Stanzach – Forchach	5,4 km	6 Hm	31 Hm	1,5 h
Forchach – Weißenbach	6,9 km	20 Hm	70 Hm	1,5 h
Weißenbach – Wängle	8,7 km	173 Hm	119 Hm	3 h
Wängle – Pflach	10,1 km	275 Hm	380 Hm	3 h
Pflach – Füssen	15,3 km	494 Hm	532 Hm	5,5 h

Gesamtstrecke 125 Kilometer, Hm = Höhenmeter, h = Stunden.

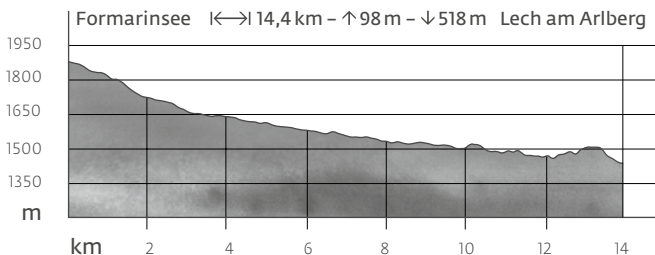
## Maßstäbe Lechweg-Kartenausschnitte



# #1 FORMARINSEE – LECH AM ARLBERG



- VERLAUF** Bushaltestelle Formarinsee – Steinbock-Denkmal – Zug (T) – Lech am Arlberg (B, C, F, A, S)
- LÄNGE** 14,4 km
- WANDERZEIT** ca. 5 Stunden (leichter Bergweg)
- MAUT-STRECKE** Wanderbus zwischen Lech am Arlberg und Formarinsee (siehe Sommerfahrplan Wanderbus Lech)
- SEHENSWERT** Formarinsee – Alpe Formarin – Steinbock-Denkmal – Lecher Pflanzgarten – Zug – Waldschwimmbad – Kneippanlage
- INFO** Lech Zürs Tourismus GmbH  
Dorf 2, A-6764 Lech am Arlberg, Telefon +43 55 83/2161-0



Über Holzstege am jungen Lech entlang

Der Wanderbus fährt vom Postamt Lech bis zum Ausgangspunkt Formarinsee. Ab einer Übernachtung in Lech empfiehlt sich der Kauf der Lech Card (S. 12) – hier ist die Busfahrt inkludiert. Auf einer Höhe von 1.793 Metern beginnt der Lechweg. Ein erster Abstecher über den Güterweg zum **Formarinsee** lohnt sich: Es öffnet sich ein wunderschönes Panorama mit Blick über den See. Nach einer Kehrtwende geht es zurück zur Bushaltestelle und von dort weiter ein kurzes Stück an der Straße entlang zur **Alpe Formarin**. Dort zweigt ein Wiesenweg nach rechts ab und führt vorbei am **Steinbock-Denkmal**, das an die Wiedereinsetzung des Steinwilds seit 1958 erinnert.

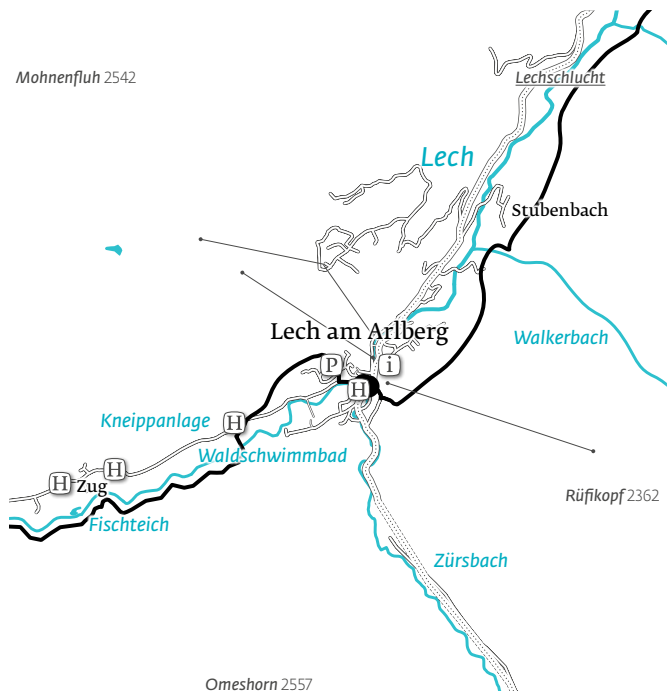
Dies ist das Lechquellgebiet: Im Frühjahr, nach der Schneeschmelze, kann man einige Quellen gleich neben dem Weg beobachten. Nach etwa einer Stunde Gehzeit quer durch Almwiesen und vorbei an Kalksteinfindlingen begleitet der **Formarinbach** den weiteren Weg. Bald schon vereint er sich mit dem **Spullerbach** zum jungen **Lech**. Immer weiter talauswärts über hölzerne Stege und Brücken führt der Lechweg vorbei am Gasthof **Äpele** (Montag Ruhetag), bis Sie den Ortsteil **Zug** erreichen. Zum Ende geht es vorbei am Waldschwimmbad über Wiesenhänge zur Parzelle Tannberg, von der Sie einen wunderbaren Blick über **Lech am Arlberg** haben.



---

*Am Formarinsee*

# LECH AM ARLBERG



**SEHENSWERT** St. Nikolaus Kirche (alte und neue Kirche) – altes Gericht der Walser am Tannberg – Museum Huber Hus  
Rüfikopfaussicht (mit der Rüfikopfbahn zu erreichen)  
Skyspace-Lech

**INFO** Lech Zürs Tourismus GmbH  
Dorf 2, 6764 A-Lech am Arlberg, Telefon +43 5583/2161-0



Richtung Ortskern Lech



Ortsansicht von Lech mit der neuen Kirche im Hintergrund

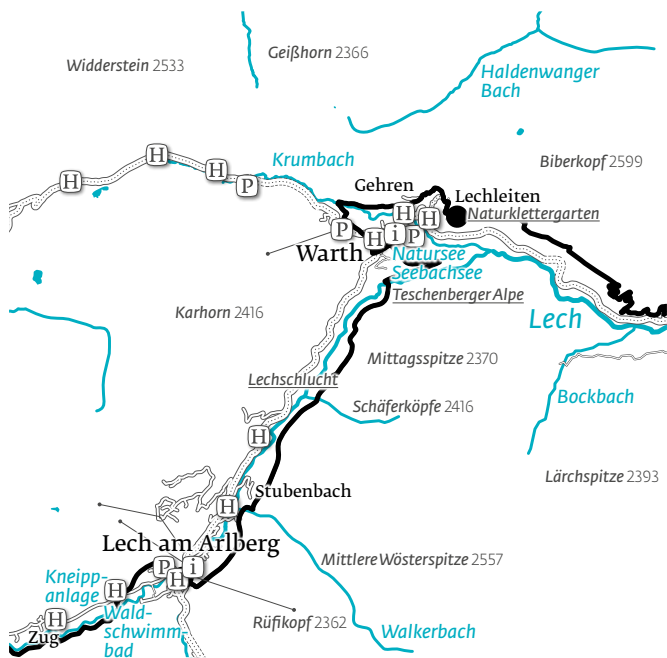
Der **Lech**, ein Wildfluss, türkisgrün, voll unbändiger Dynamik, schenkte dem Ort seinen Namen. Zunächst als »Licca« bezeichnet taucht er bereits im 8. Jahrhundert in historischen Quellen als »Lecha« auf. Der rauschende steinreiche Lech prägt das gesamte Gebiet und auch den Ortskern von **Lech**.

Lech liegt auf 1.450 Metern Höhe. Getreu dem Motto »Lieber weniger, aber das in höchster Qualität« sind die Lecher als Energie-Modell-Region Wegweiser für nachhaltiges Wirtschaften. Jeder Wasserhahn und jeder Brunnen in Lech wird mit Quellwasser gespeist. Das Lechmuseum mit seinem »Huber Hus« stellt das kulturhistorische Zentrum der Gemeinde dar. Bevor im Winter in Österreichs größtem Skigebiet die rund 305 Kilometer Skiabfahrten und 200 Kilometer hochalpine Tiefschneeabfahrten des als Wiege des alpinen Skilaufs bekannten Ortes öffnen, widmen sich die Lecher im Sommer bei Veranstaltungen wie dem Lech Classic Festival oder dem Philosophicum der Kultur und dem Denken in den Bergen.



Blick auf Lech

## #2 LECH AM ARLBERG – WARTH AM ARLBERG



**VERLAUF** Lech am Arlberg (H, P, T, G, A, B) – Stubenbach (H) –  
Kuhswab – Warth (H, P, T, G, A, B)

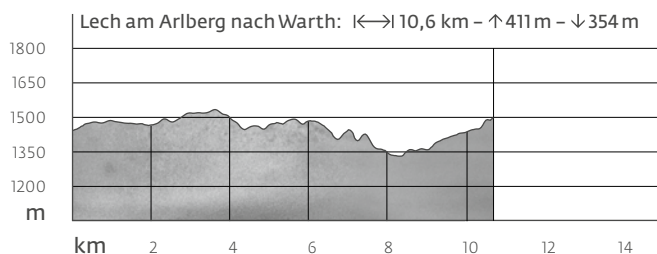
**LÄNGE** 10,6 km

**WANDERZEIT** ca. 3,5 Stunden (Bergweg)

**ÖPNV** Bus 110, Bus 852, Wanderbus Lech-Warth Linie 3

**SEHENSWERT** Natursee Seebachsee in Warth – Ortskern Warth mit  
Walserhus – Kirche Hl. Sebastian – Steffisalp Express –  
Wälder Metzge – Altes Sennhaus

**INFO** Warth-Schröcken Tourismus, Büro Warth  
Warth 32, A-6767 Warth, Telefon +43 5583/3515-0

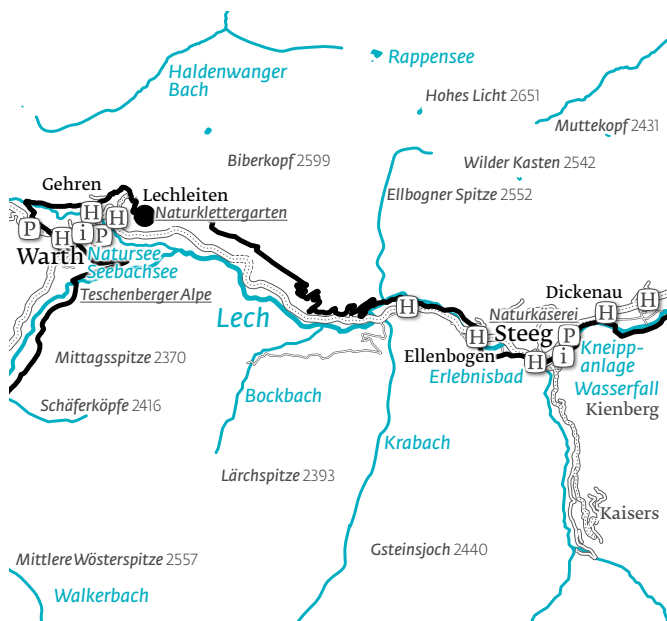


Natursee Seebachsee Warth

Ab dem östlichen Ortsteil **Stubenbach** schlängelt sich der **Lech** durch eine faszinierende Tobellandschaft, welche nicht immer vom Weg aus sichtbar ist. Scharf links führt ein Abstecher zur Einkehrmöglichkeit Bodenalpe. Über Stubenbach verläuft der Weg oberhalb der **Lechschlucht** zum Grenzobel – der Gemeindegrenze zwischen **Lech** und **Warth**. Sonst geht ein Forstweg immer oberhalb des Lechs bis zur Geißbrücke, die über den Fluss führt, an der ein Rastplatz mit einem Grillplatz zum Verweilen einlädt.

Nun verläuft der Weg stetig ansteigend durch den Höhenwald bergauf zum Walserdorf **Warth** auf 1500 m. Direkt am Ortseingang laden der **Natursee Seebachsee** und die höchstgelegene Metzgerei Vorarlbergs zur Rast ein. Nur wenige Meter weiter befindet sich das Alte Sennhaus Warth. Das Walserhus und die Kirche Hl. Sebastian zeugen von der Handwerkskunst der Walser. Ebenfalls im Angebot: Wildwasserschwimmen im Lech mit erfahrenen Guides. *Tipp:* Nur wenige Meter vom Lechweg entfernt, führt die Bergbahn Steffisalp-Express ins Wandergebiet und eröffnet zahlreiche Panoramawege, Hüttentouren, eine Tour über den Karhorn Klettersteig oder eine Wanderung zum schönsten Platz Österreichs 2017 – dem Körpersee.

# #3 WARTH AM ARLBERG – GEHREN/LECHLEITEN – STEEG



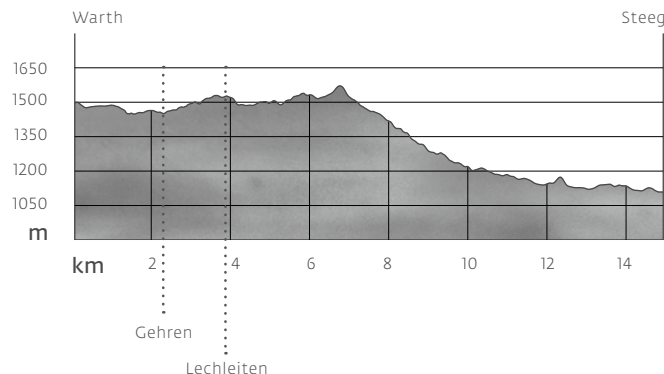
<b>VERLAUF</b>	Warth am Arlberg (P, H, I, P, H, H, H) – Gehren/Lechleiten (H, H) – Panoramaweg – Steeg (H, I, P, H, H)
<b>LÄNGE</b>	Warth–Steeg 15,4 km bestehend aus 3 Teil-Abschnitten: Warth–Gehren 2,3 km Gehren– Lechleiten 1,6 km Lechleiten– Steeg 11,4 km
<b>WANDERZEIT</b>	Warth–Steeg ca. 5 Stunden (leichter Bergweg) Warth–Gehren ca. 1 Stunde Gehren– Lechleiten ca. 0,5 Stunde Lechleiten– Steeg ca. 3,5 Stunden
<b>ÖPNV</b>	Bus 110
<b>SEHENSWERT</b>	Brücke über den Krumbach, Klettergarten Schrofenwies, Kirche zum Hl. Oswald
<b>INFO</b>	Tourismusbüro Steeg und Kaisers Steeg 10, A-6655 Steeg, Telefon +43 5633/5308

Warth nach Steeg:  $\leftarrow \rightarrow$  15,4 km –  $\uparrow$  197 m –  $\downarrow$  587 m bestehend aus 3 Teil-Abschnitten:

Warth nach Gehren:  $\leftarrow \rightarrow$  2,3 km –  $\uparrow$  63 m –  $\downarrow$  87 m

Gehren nach Lechleiten:  $\leftarrow \rightarrow$  1,6 km –  $\uparrow$  75 m –  $\downarrow$  1 m

Lechleiten nach Steeg:  $\leftarrow \rightarrow$  11,4 km –  $\uparrow$  121 m –  $\downarrow$  543 m

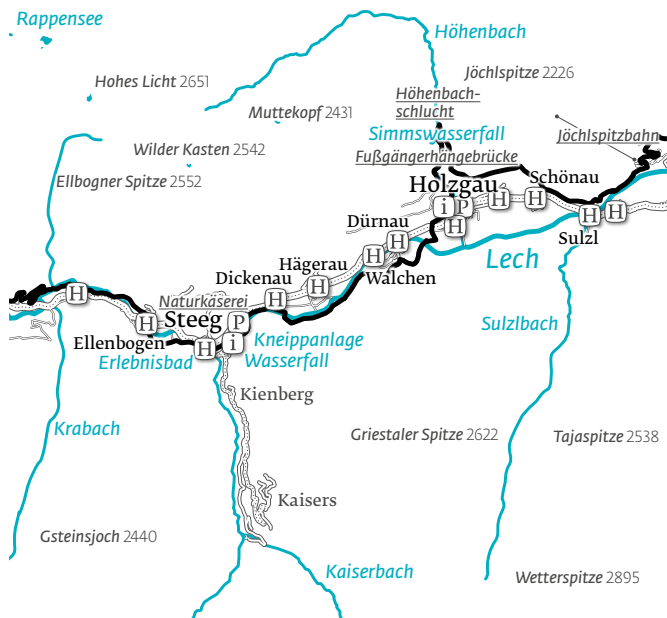


Vom Dorfzentrum **Warth** führt der Lechweg durch das Walserdorf, vorbei am historischen Walserhus und der Pfarrkirche, bevor er über eine kleine Brücke über den Krumbach und weiter nach **Gehren** und somit auf Tiroler Boden führt. Am Weg im Steeger Ortsteil **Lechleiten** befindet sich der *Naturklettergarten* Schrofenwies. Es geht über den Panoramaweg in Richtung **Steeg**. Weit über dem **Lech** öffnen sich wunderbare Ausblicke hinein ins Lechtal. Immer wieder blitzt in der Tiefe das magische Türkis des Flusses auf. Auf der alten Bundesstraße führen einige Serpentina schließlich hinunter zum Lech. Über diese schmale Straße wurde lange Zeit der gesamte Transitverkehr geleitet, heute holt sich die Natur den Lebensraum langsam zurück. Am Lechufer entlang bei der zweiten Brücke (nach der Kirche von **Steeg**) im Ort die Uferseite wechseln. Eine Stärkung gibt es in der *Naturkäserei Sojer* oder im prämierten Haubenrestaurant beim Postwirt sowie bei Sterawirts Hauserei (Kräuter- & Designhotel).

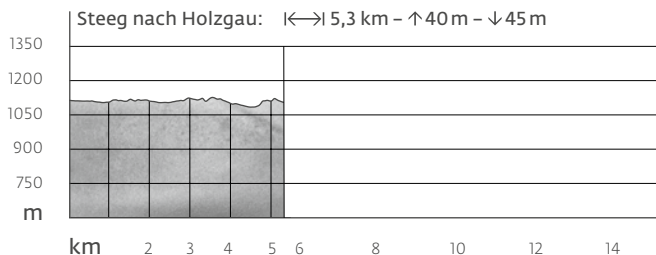
Eine der ersten Ärztinnen Tirols stammt aus Steeg: Anna Maria Dengel wurde hier am 16. März 1892 geboren. Als junge Ärztin gründete sie die Kongregation missionsärztlicher Schwestern, die heute noch tätig sind.



# #4 STEEG – HOLZGAU



- VERLAUF** Steeg (🚰🚶🚰) – Holzgau (🚰🚶🚰🚰🚰)
- LÄNGE** 5,3 km
- WANDERZEIT** ca. 1,5 Stunden (leichter Bergwanderweg)
- ÖPNV** Bus 110
- SEHENSWERT** Wasserfall und Kneippanlage – Lüftmalereien – Pfarrkirche Maria Himmelfahrt – Sebastianskapelle – Schaubrauerei – Vitalweg Holzgau
- INFO** Tourismusbüro Holzgau  
Holzgau 45, A-6654 Holzgau, Telefon +43 56 33/5356



Brücke beim Wasserfall in Hagerau

Über einen Feldweg geht es weiter Richtung Hagerau, beim wildromantischen **Wasserfall** lädt eine **Kneippanlage** zum Wassertreten und Verweilen ein. Entlang des Jochwegs führt der Weg weiter nach Holzgau.

Hier zieren Lüftmalereien aus dem Spätbarock so manche Fassade und zeugen vom Reichtum vergangener Zeiten. Sie ahmen Architekturelemente nach und zeigen beispielsweise den Hauspatron oder das Hauszeichen, aber auch biblische Szenen oder Motive aus dem bäuerlichen Alltag und der Jagd.

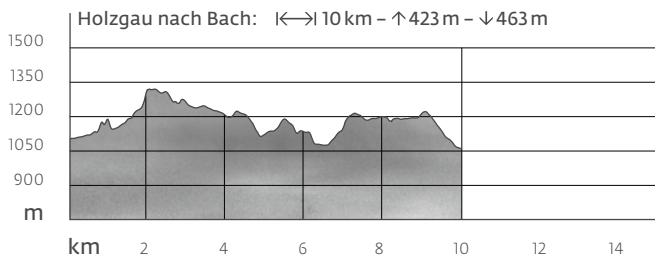
Sehenswert ist auch die Architektur des »Dengeles Hauses« sowie die Pfarrkirche Maria Himmelfahrt mit den Altarbildern von Johann Jakob Zeiller und Joseph Keller. In der Sebastianskapelle von 1497 sind noch Fresken aus der Erbauungszeit erhalten. In der Schaubrauerei kann man den Weg zum fertig gezapften Bier verfolgen und gleich eine Kostprobe nehmen. Das Posthotel Lechtal direkt am Dorfplatz schreibt ein Stück Tiroler Tourismusgeschichte.

Der neue 3,5 km lange **Vitalweg Holzgau** bietet ein ganz besonderes **Naturerlebnis nach Kneipp'scher Gesundheitslehre**. Entlang des Rundweges versprechen diverse Möglichkeiten zum Wassertreten im natürlichen Bachlauf, ein Kräuterlehrpfad, ein Balance-Parcour, ein Barfußweg, ein Waldbett, Massagebäume, Hängematten etc. viel Abwechslung.

# #5 HOLZGAU – BACH



<b>VERLAUF</b>	Holzgau (H) (P) (T) (C) (S) – Höhenbachtal (T) – Schigge – Stockach (H) (T) – Bach (H) (P) (T)
<b>LÄNGE</b>	10 km
<b>WANDERZEIT</b>	ca. 4 Stunden (anspruchsvoller Wanderweg)
<b>ÖPNV</b>	Bus 110
<b>SEHENSWERT</b>	Höhenbachschlucht – Simmswasserfall – Fußgängerhängebrücke – Jöchelspitzbahn/Bergheumuseum – Modertal-Wasserfall
<b>INFO</b>	Tourismusbüro Lechtal Untergiblen 23, A-6652 Elbigenalp, Telefon +43 5634/5315



Fußgängerhängebrücke über die Höhenbachschlucht in Holzgau

Für die Schwindelfreien führt der Lechweg über eine spektakuläre Fußgängerhängebrücke. 200,5 Meter lang und 110 Meter hoch überquert sie die Höhenbachschlucht. Wer nicht schwindelfrei ist, wandert auf der Originalroute das Höhenbachtal hinein, am Simmswasserfall vorbei bis zur Einkehrmöglichkeit Café Uta. Von dort führt ein Wanderweg hinauf zur Schigge.

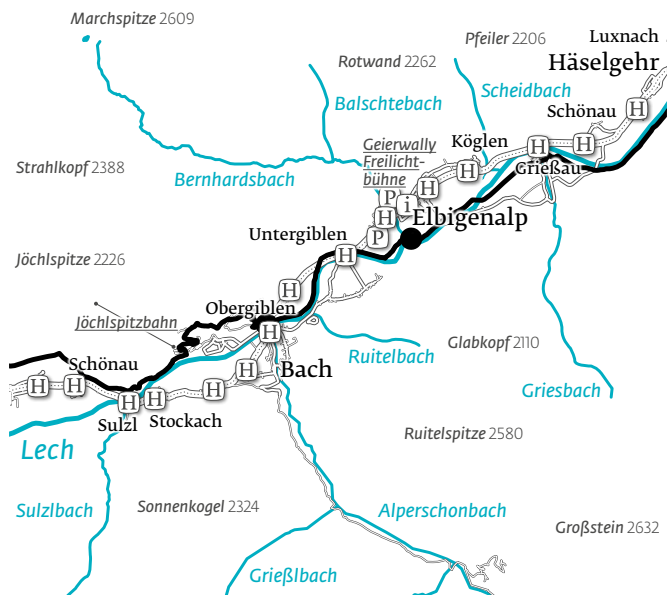
Sie wandern zum Teil auf Holzstegen über das Landschaftsjuwel Schigge weiter Richtung **Bach**. Kurz vor dem Bengler Wald führt der Weg zur Talstation der Jöchelspitzbahn. Nahe der Jöchelspitze befindet sich das Lechtaler Bergheumuseum, das Sie bequem mit der Bergbahn erreichen. Es dokumentiert die beschwerliche Arbeit und die kargen Verhältnisse, unter denen die Tiroler Bergbauern einst lebten.

Auf dem Weg vom Bengler Wald zum Seesumpf führt ein kurzer Abstecher zum sagenumwobenen Modertal-Wasserfall. Am Seesumpf geht es rechter Hand wieder hinein in den Wald. Nach kurzer Gehzeit erreichen Sie eine kleine Kapelle. Von dort führt ein Wanderweg hinunter nach **Bach**. Zwischen **Bach** und **Elbigenalp** liegt auch ein Freischwimmbad mit Bistro und drei beheizten Becken wo man sich kurz stärken oder erfrischen kann.




Bei Seesumpf

# #6 BACH – ELBIGENALP



- VERLAUF** Bach (H, W, P, T) – Oberbigiblen (T) – Unterbigiblen (H, W, T) – Elbigenalp (H, W, T, +)
- LÄNGE** 3,3 km
- WANDERZEIT** ca. 1 Stunde (leichter Wanderweg)
- ÖPNV** Bus 110
- SEHENSWERT** Geierwally Freilichtbühne – Pfarrkirche St. Nikolaus – Martinskapelle – Schnitzschule – Schaubrennerei Lechtaler Haussegen
- INFO** Tourismusbüro Lechtal  
Unterbigiblen 23, A-6652 Elbigenalp, Telefon +43 56 34/5315



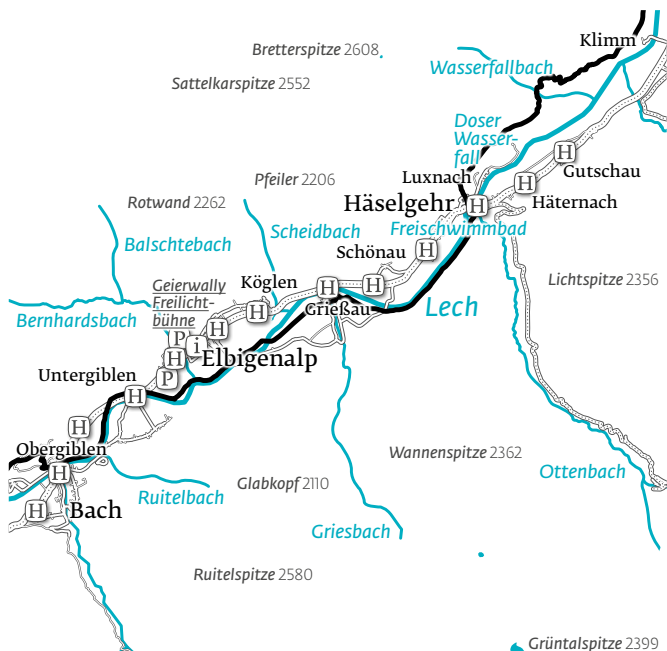
Seesumpfkapelle

Unmittelbar am **Lech**ufer entlang führt Sie der Lechweg von **Bach** nach **Elbigenalp**. Um in das Ortszentrum von **Elbigenalp** zu gelangen, müssen Sie den Lechweg verlassen.

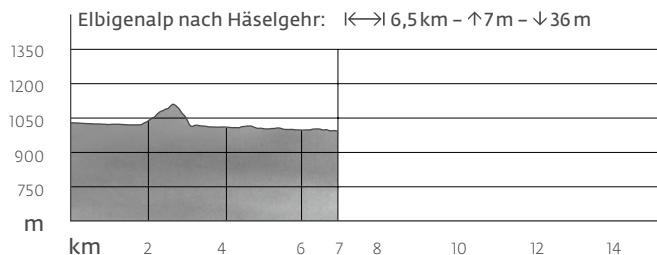
Elbigenalp ist geografisch das Zentrum des Lechtals und liegt genau zwischen **Reutte** und **Lech am Arlberg**. Königin Marie, Mutter von Bayerns König Ludwig II., verbrachte viel Zeit hier im Dorf. Elbigenalp ist auch Geburtsort des weltberühmten Landschaftsmalers Joseph Anton Koch und der legendären »Geierwally« Anna Stainer-Knittel und Hochburg der Schnitzkunst mit mehreren Schnitzschulen, u.a. der Fachschule für Kunsthandwerk, Bildhauerei, Vergolder und Schilderhersteller. Auf der Geierwally Freilichtbühne werden Theaterstücke und Konzerte mit Bezug zum Lechtal aufgeführt. Im Restaurant »Zur Geierwally« sind Ausstellungsstücke über das Leben der Anna Stainer-Knittel zu sehen. Darüber hinaus kann man das überaus reizvolle Museum »Wunderkammer« besuchen.

Eine Besichtigung ist auch die Pfarrkirche St. Nikolaus mit ihren reichen Kunstschatzen wert. Unmittelbar daneben befindet sich die älteste Kapelle im Tal, die Martinskapelle mit dem Beinhaus. Hier ist der Totentanz von Johann Anton Falger zu sehen, der sich den Füssener Totentanz in der Annakapelle zum Vorbild nahm.

# #7 ELBIGENALP – HÄSELGEHR



- VERLAUF** Elbigenalp (♿♿♿♿♿) – Köglen – Griesßau (♿) – Häselgehr (♿♿)
- LÄNGE** 6,5 km
- WANDERZEIT** ca. 1,5 Stunden (leichter Wanderweg)
- ÖPNV** Bus 110
- SEHENSWERT** Biotop vor Köglen – Pfarrkirche St. Martin – Freischwimmbad – Kräuterlehrpfad – Heilquelle Otterbach
- INFO** Tourismusbüro Lechtal  
Untergiblen 23, A- 6652 Elbigenalp, Telefon +43 56 34/5315



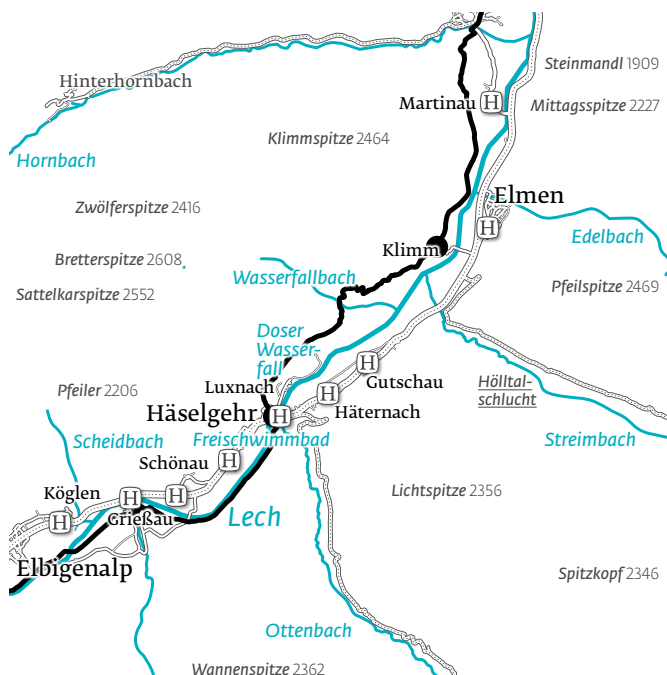
Blick auf Häselgehr

Vom Ortszentrum **Elbigenalp** geht es zurück an den **Lech**. Der Lechweg führt zunächst direkt am Fluss entlang. Nach einer Weile überqueren Sie eine Brücke und begleiten den Lech auf der rechten Uferseite bei **Griesßau**. Von Griesßau wandern Sie auf Feld- und Auwegen immer dem Lech entlang bis zum **Freischwimmbad** Häselgehr. Auf dem neuen Lechwegabschnitt vor Griesßau können Sie das Ergebnis der Renaturierung des Lechs (Lech-Ausweitung) sehen.

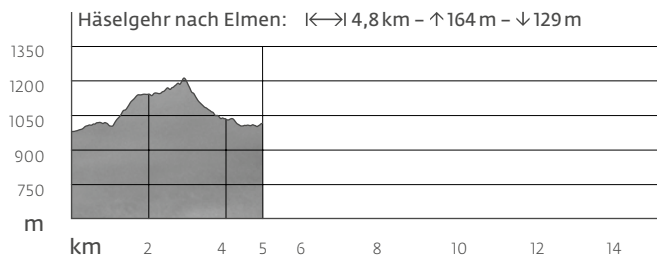
In **Häselgehr** angekommen wartet die Pfarrkirche St. Martin mit einer Seltenheit auf Sie: ist im reinsten Nazarenerstil gestaltet. Die Wände des Kirchenschiffs sind zum Teil mit Messingblech überzogen. In diese Blechtafeln wurden die Konturen Heiliger eingelassen und farbig übermalt.

*Tip:* Wer einen Teil des Weges mit einem Boot zurücklegen möchte, kann über unsere Wildwasser-Spezialisten eine Rafting oder Canyoningtour buchen. Genaue Informationen erhalten Sie über den **Lechtal Tourismus** unter [www.lechtal.at](http://www.lechtal.at)

# #8 HÄSELGEHR – ELMEN



- VERLAUF** Häselgehr (H) (T) – Luxnach – Klimm (T) – Elmen (H) (T) (W)
- LÄNGE** 4,8 km
- WANDERZEIT** ca. 2 Stunden (leichter Bergweg)
- ÖPNV** Bus 110
- SEHENSWERT** Doser Wasserfall – Pfarrkirche Elmen\* – Naturparkhaus »Klimmbrücke«\*
- INFO** Tourismusbüro Stanzach  
Stanzach 6, A-6642 Stanzach, Telefon +43 56 32/6605



Klimmbrücke mit Naturparkhaus in Elmen

Von Häselgehr führt der Lechweg weiter zum Weiler Luxnach. Hier befindet sich der *Doser Wasserfall*. Sein Wasser entspringt aus einer Felsgrotte und hat früher eine Mühle angetrieben. Der Wasserfall versiegt an St. Martin (11. November) und entspringt wieder an St. Georg (23. April). Verantwortlich dafür ist laut einer Sage ein Drache, der den Bach zur rechten Zeit öffnet und verschließt.

Nun geht es auf den Burweg und dann weiter auf dem Panoramaweg in Richtung Elmen. Bei **Klimm** gibt es abseits des Lechwegs eine Einkehrmöglichkeit. Um ins Ortszentrum von **Elmen** zu gelangen, müssen Sie den Lechweg ebenfalls verlassen. Einen Besuch wert ist die Pfarrkirche Elmen, erbaut im 15. Jahrhundert. Wie in **Elbigenalp** finden Sie auch hier den Totentanz von Johann Anton Falger in der Totenkapelle direkt am Friedhof.

Im August 2005 suchte ein gewaltiges Unwetter die Region heim. Der Hochwasser führende *Lech* schuf sich in Elmen ein breiteres Bett und umspülte die Klimmer Brücke – diese musste daraufhin verlängert werden. Seit 2014 befindet sich auf der Brücke die Verwaltung des Naturparks Tiroler Lech.

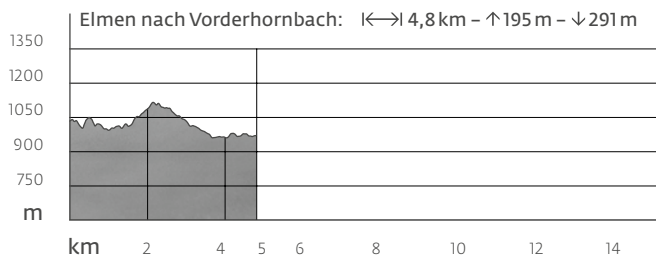


Doser Wasserfall

# #9 ELMEN – VORDERHORNBACH



<b>VERLAUF</b>	Elmen (☰) (☱) (☲) – Martinau (☲) – Vorderhornbach (☰) (☲)
<b>LÄNGE</b>	4,8 km
<b>WANDERZEIT</b>	ca. 2,5 Stunden (leichter Bergweg)
<b>ÖPNV</b>	Bus 110
<b>SEHENSWERT</b>	Filialkirche zum Hl. Joseph in Martinau* – Naturerlebnisbad Badino*
<b>INFO</b>	Tourismusbüro Stanzach Stanzach 6, A-6642 Stanzach, Telefon +43 5632/66 05



Blick auf Elmen und Vorderhornbach – in der Bildmitte der Baichlstein

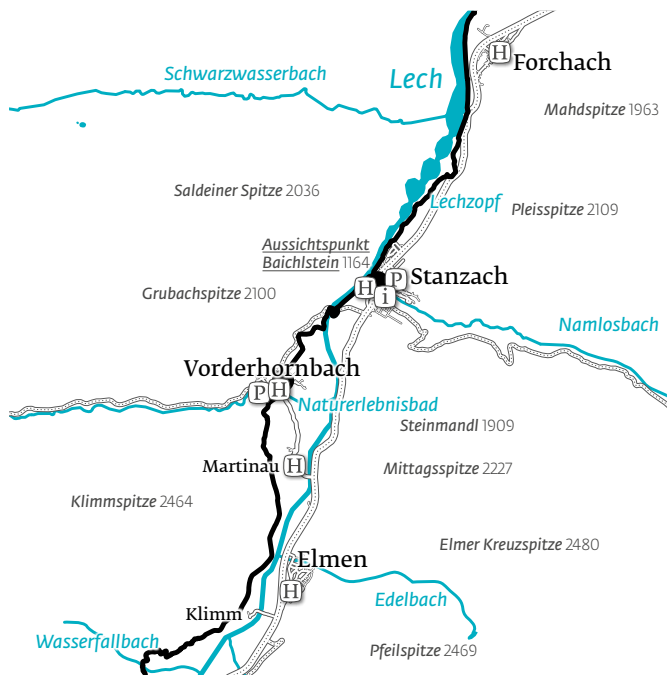
Vom Ortszentrum **Elmen** geht es wieder zurück zum Orts-  
teil **Klimm** und von dort hinauf zum Lechweg. Kurz vor **Vor-  
derhornbach** treffen Sie zum ersten Mal auf einen Buchen-  
mischwald. Linkerhand wandern Sie den Lechweg hinauf zur  
ehemaligen Bergstation des Skiliftes Vorderhornbach. Von  
dort aus haben Sie einen wunderbaren Panoramablick auf  
Vorderhornbach und das untere Lechtal. Sogar den Lechzopf  
kann man von dort oben aus erkennen. Auf einem Steig  
wandern Sie hinab nach **Vorderhornbach**.

Dort lädt das **Naturerlebnisbad** Badino zur Einkehr ein. Hier  
können Sie in chlorfreiem Wasser ganz natürlich entspannen.  
Ein Sprungfelsen, ein Spielbach und Tarzans Liane sorgen  
für ein besonderes Badevergnügen.

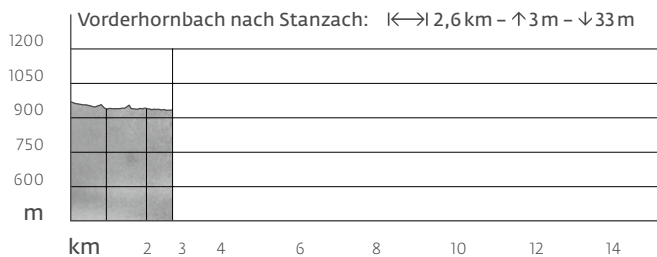
Das milde Klima verleiht dem Ort Vorderhornbach auch den  
Namen »Meran des Lechtals«. Bis in die 1960er-Jahre baute  
man hier noch Roggen an.



# #10 VORDERHORNBACH – STANZACH



<b>VERLAUF</b>	Vorderhornbach (P, H) – Stanzach (P, H, ♿, ♿, ♿)
<b>LÄNGE</b>	2,6 km
<b>WANDERZEIT</b>	ca. 1 Stunde (leichter Wanderweg)
<b>ÖPNV</b>	Bus 110
<b>SEHENSWERT</b>	Baichlstein* mit Blick auf Lechzopf – Pfarrkirche St. Michael
<b>INFO</b>	Tourismusbüro Stanzach Stanzach 6, A-6642 Stanzach, Telefon +43 56 32/6605



Vorderhornbach mit Blick auf den Ortskern

Sie passieren **Vorderhornbach** und wandern weiter über einen Feldweg bis zur Lechbrücke. Hier überqueren Sie den Fluss und wandern am Ufer entlang bis nach **Stanzach**.

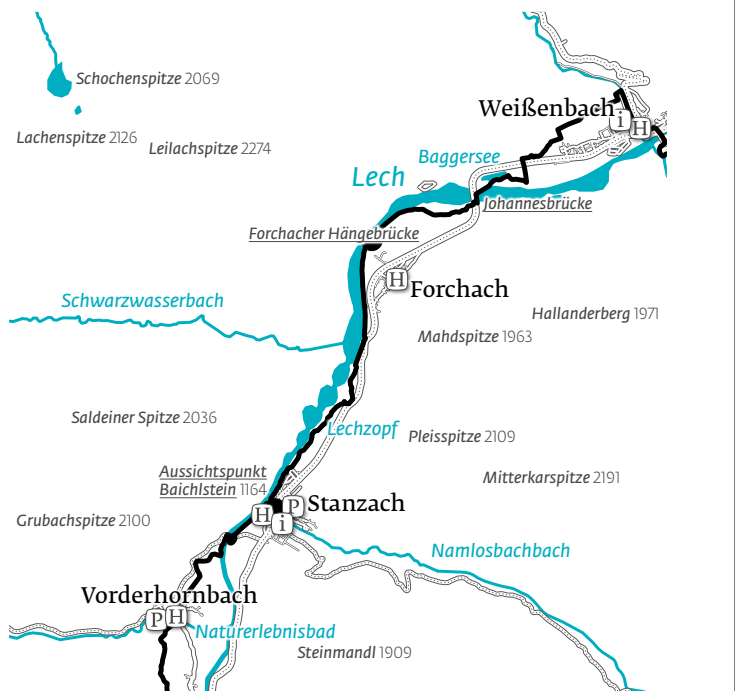
Kurz vor der Lechbrücke, noch auf Vorderhornbacher Gebiet, führt von der Straße nach Stanzach ein kurzer Abstecher hinauf zum **Baichlstein**. Nach rund einer  $\frac{1}{4}$  Stunde Gehzeit erreichen Sie einen Aussichtspunkt mit einem großartigen Panoramablick auf Vorderhornbach und auf den **Lechzopf**. Diese markante Landschaftsform geht auf alte Bühnen zurück, die einst zur Uferbefestigung errichtet wurden.

In **Stanzach** lohnt sich der Besuch der Pfarrkirche St. Michael. Sie ist im Nazarenerstil gestaltet und wurde 1660 erbaut, brannte 1774 ab und wurde zwischen 1775 und 1780 neu aufgebaut. Der Maler Johann Jakob Zeiller aus Reutte gestaltete das Hochaltarbild des Heiligen Michael.

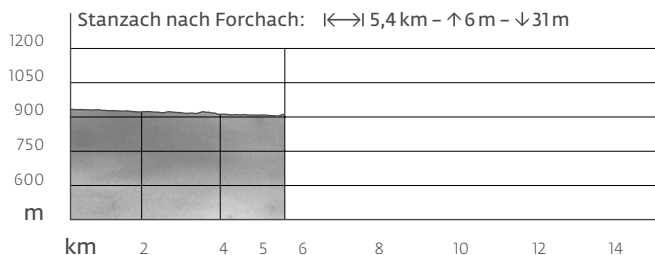
Bitte beachten Sie, dass in **Stanzach** die letzte Möglichkeit zum Einkauf von Lebensmitteln besteht. Der nächste Supermarkt befindet sich erst wieder in **Weißbach**.

# #11

## STANZACH – FORCHACH



<b>VERLAUF</b>	Stanzach      – Forchach
<b>LÄNGE</b>	5,4 km
<b>WANDERZEIT</b>	ca. 1,5 Stunden (leichter Wanderweg)
<b>ÖPNV</b>	Bus 110
<b>SEHENSWERT</b>	Wildflusslandschaft – Forchacher Hängebrücke
<b>INFO</b>	Tourismusbüro Stanzach Stanzach 6, A-6642 Stanzach, Telefon +43 5632/6605



Forchacher  
Hängebrücke

Willkommen am wilden Fluss – der Lechweg führt Sie nun entlang der Schotterbänke durch die charakteristische Wildflusslandschaft. Nehmen Sie sich die Zeit, Steinmännchen zu bauen, Brotzeit auf einem der Treibholzstämme zu halten oder gemütlich an einem ausgewiesenen Grillplatz zu essen.

Der Lechweg führt linker Hand weiter zur *Forchacher Hängebrücke*. Der Weg verläuft zwar nicht über die Brücke, eine Begehung lohnt sich jedoch allemal. Errichtet wurde die neue Brücke 2020 im Zuge des LIFE Projekts II-C13 des Landes Tirol, um dem Lech seine natürliche Fließbreite zurückzugeben. Dabei sollen nicht nur neue Lebensräume rund um den Wildfluss entstehen, sondern auch eine Verbesserung in Sachen Hochwasserschutz erzielt werden. Vogelkundler sollten unbedingt länger in diesem Abschnitt des *Lechs* verweilen. Die Schotterbänke bieten beste Bedingungen für viele Brutvogelarten, wie beispielsweise den Flussuferläufer oder den Flussregenpfeifer. Lassen Sie sich auf diesem Abschnitt von einem Naturparkführer begleiten.

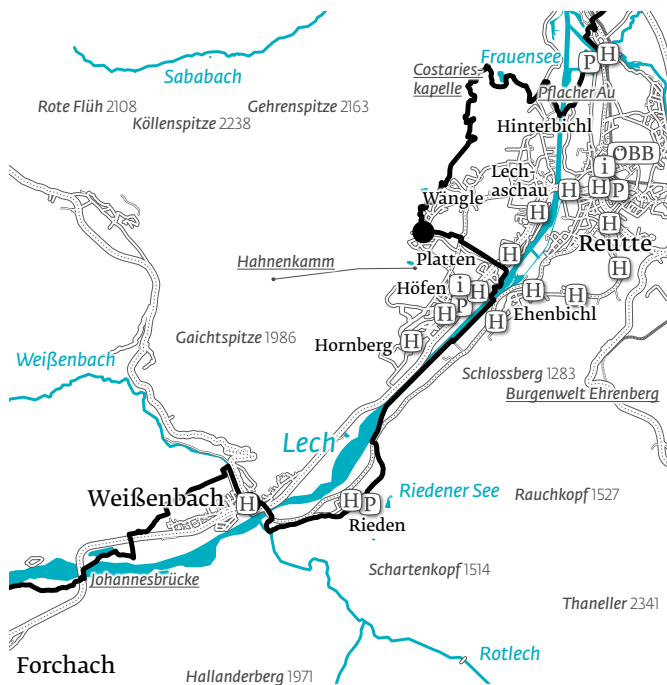


Lechzopf

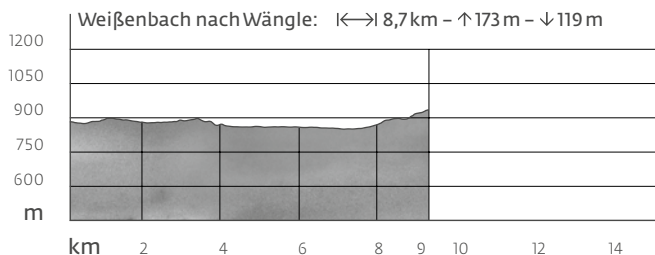


# #13

## WEISSENBACH – WÄNGLE



- VERLAUF** Weissenbach (H) (P) (H) (P) (+) – Rieden (H) (P) – Ehenbichl (H) (P) (H) – Höfen (H) (P) (H) (P) – Wängle (H) (P) (H) – (Reutte (H) (P) (H) (P) (+) (A) (B))
- LÄNGE** 8,7 km
- WANDERZEIT** ca. 3 Stunden (leichter Wanderweg)
- ÖPNV** Bus 110
- SEHENSWERT** Riedener See – Burgenwelt Ehrenberg\* – highline179\* – Hahnenkamm
- INFO** Tourismusverband Naturparkregion Reutte, Telefon +43 672/6 23 36, [www.reutte.com](http://www.reutte.com)



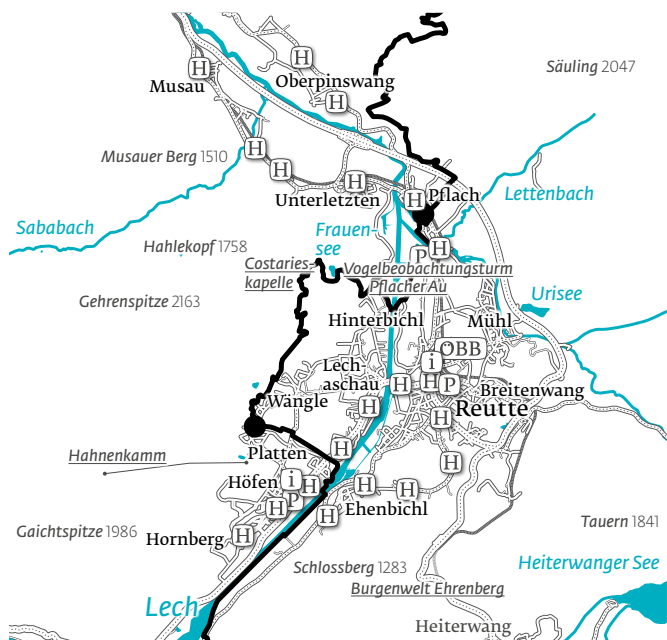
Riedener See

Vom Ortszentrum **Weissenbach** führt der Lechweg zurück an den Fluss und zum Ausgang der Rotlechtschlucht. Dort geht es weiter nach **Rieden**, wo sich mit dem **Riedener See** ein idyllisches Kleinod befindet.

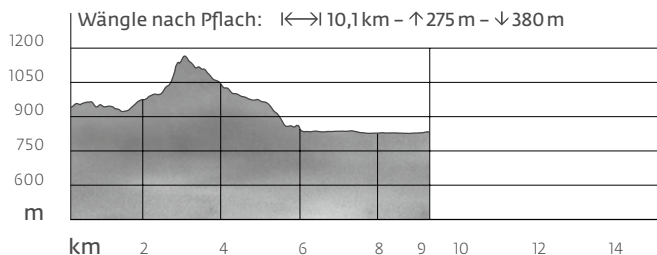
Nun gibt es eine weitere Wegvariante: über den Klausenwald hinauf zur **Burgenwelt Ehrenberg**. Die **Burgenwelt Ehrenberg** zeugt von zweitausend Jahren Geschichte. Hier finden Sie das Erlebnismuseum »Dem Ritter auf der Spur« und die highline179, eine der längsten Fußgängerhängebrücken der Welt im Tibet Style. Der Abstieg erfolgt in Richtung **Ehenbichl**. Wer nicht zur Burgenwelt möchte, folgt dem markierten Weg am Lechufer entlang bis nach Ehenbichl.

Von Ehenbichl führt der Weg entlang der Geschiebefalle Hornberg. Durch die Entnahme des Geschiebeüberschusses entsteht ein Hochwasserschutz für den angrenzenden Siedlungsraum. Weiter geht es über den Lechsteg nach Höfen, am Fuße des **Hahnenkamms** gelegen. Von Höfen aus geht es bequem mit der Seilbahn in die Bergwelt Hahnenkamm.

# #14 WÄNGLE – PFLACH



- VERLAUF** Wängle (H) – Costarieskapelle – Frauensee (H) – (Reutte (H) (P) (T) (+) (A) (S)) – Pflach (H) (H)
- LÄNGE** 10,1 km
- WANDERZEIT** ca. 3 Stunden (anspruchsvoller Wanderweg)
- ÖPNV** Bus 110
- SEHENSWERT** Costarieskapelle – Frauensee – Ortszentrum Reutte\* – Museum im Grünen Haus\* – Alpentherme Ehrenberg\* – Vogelbeobachtungsturm Pflach
- INFO** Tourismusverband Naturparkregion Reutte  
Untermarkt 34, A-6600 Reutte, Telefon +43 5672/62336



Frauensee bei Wängle

Von Wängle aus führt der Lechweg zunächst über den Höhenpanoramaweg. Von dort leitet ein Steig hinauf zur Costarieskapelle. Der kurze Anstieg lohnt sich, denn es erwartet Sie ein wunderbarer Blick auf den Talkessel von Reutte. Nun geht es weiter in Richtung Frauensee. Dieser schöne Badesee ist nur 150 Metern lang und 120 Meter breit. Direkt am Frauensee liegt eine Einkehrmöglichkeit. Dann führt der Weg hinunter nach Hinterbichl. Sie überqueren den Fluss über die Fußgängerbrücke und erreichen die Pflacher Au. Sie ist bekannt für ihre einzigartige Vogelvielfalt. In der Nähe des Innovationszentrums steht der 18 m hohe Vogelbeobachtungsturm. Hier beginnt zudem der Vogel-Erlebnispfad.

Um in das Ortszentrum von **Reutte** zu gelangen, müssen Sie nach der Fußgängerbrücke den Lechweg verlassen. Der Bezirkshauptort bietet zahlreiche Einkaufsmöglichkeiten, die Alpentherme Ehrenberg lädt zum Entspannen ein. Bummeln Sie durch den Untermarkt mit seinen alten Bürgerhäusern mit Lüftmalereien. Das Museum im »Grünen Haus« ist einen Besuch wert.

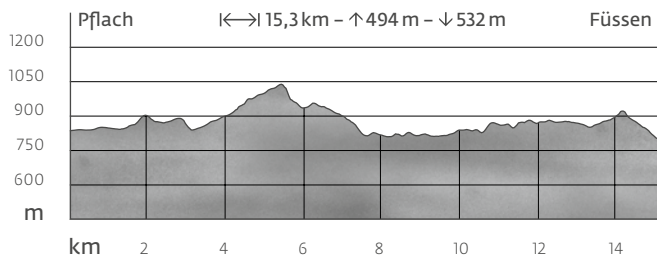
Vogelbeobachtungs-  
turm Pfächer Au



# #15 PFLACH – FÜSSEN



- VERLAUF** Pflach (🚶🏠🚗) – Kniepass – Sternschanze – Oberpinswang (🏠) – Alpsee (🚶) – Schwansee – Kalvarienberg – Lechfall (🚶) – Füssen (🏠🚶🚗🚙🚚)
- LÄNGE** 15,3 km
- WANDERZEIT** ca. 5,5 Stunden (anspruchsvoller Wanderweg)
- ÖPNV** Bus 100
- SEHENSWERT** Sternschanze – Alpsee – Marienmonument – Museum der Bayerischen Könige\* – Königsschlösser – Kalvarienberg\* – Lechfall – Walderlebniszentrum Ziegelwies\*
- INFO** Füssen Tourismus und Marketing  
AdöR der Stadt Füssen  
Kaiser-Maximilian-Platz 1, D-87629 Füssen,  
Telefon +49 8362/9385-0



Lechfall bei Füssen

Auf diesem letzten Abschnitt verlassen Sie den **Lech** und wandern auf Wald- und Forstwegen über den Kniepass bis zur Sternschanze. Sie ist als vorgelagerte Befestigungsanlage Teil der **Burgenwelt Ehrenberg**. Hier wartet ein wunderschöner Blick auf **Oberpinswang**.

Nach einem Stück auf Forstwegen führt der Lechweg auf Waldpfaden in Richtung **Alpsee** und auf bayerischen Boden, vorbei am **Israelit**, einer langgezogenen, leicht überhängenden Felswand. Bald blitzt der **Alpsee** durch die Bäume. Zuerst sieht man **Schloss Hohenschwangau**, dann **Schloss Neuschwanstein**. Folgen Sie dem **Alpsee**-Rundweg vorbei am Marienmonument. Danach geht es oberhalb des **Schwansees** über den Alpenrosenweg zum **Kalvarienberg**, dem letzten Anstieg des Lechwegs. Der Blick entlohnt für die Mühen: Über die Dächer von **Füssen** hinweg reicht die Sicht weit ins Alpenvorland mit seinen vielen Seen. Nun folgt der Abstieg zum **Lechfall** – dem Endpunkt des Lechwegs.

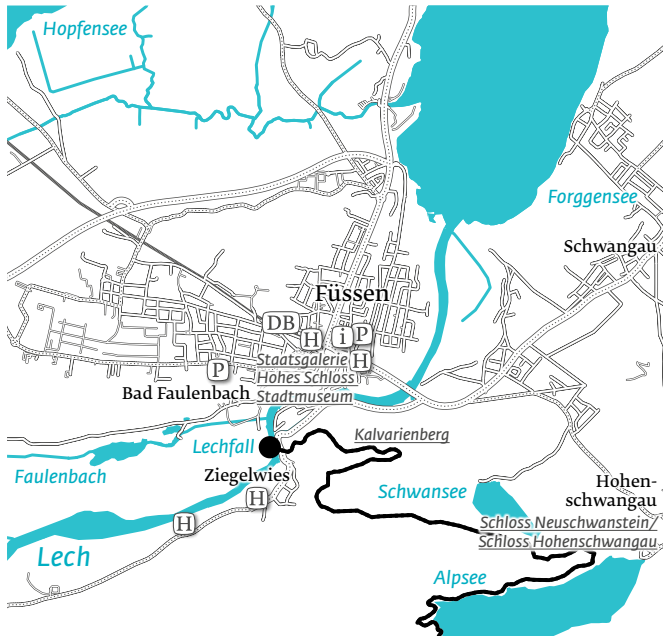




---

Lechfall  
Blick aufwärts

# FÜSSEN



**SEHENSWERT** Museum der Stadt Füssen (mit Annakapelle und Totentanz) – Barockbasilika St. Mang – Hohes Schloss mit städtischer Galerie und Staatsgemäldesammlung – Forggensee mit Schiffsrundfahrt – Heilig-Geist-Spitalskirche – Sebastiansfriedhof – Franziskanerkloster mit Kirche St. Stephan – Krippkirche St. Nikolaus – Festspielhaus

**INFO** Füssen Tourismus und Marketing  
AdöR der Stadt Füssen  
Kaiser-Maximilian-Platz 1, D-87629 Füssen,  
Telefon +49 8362/9385-0



Schloss Neuschwanstein



Das Hohe Schloss

Umrahmt von beeindruckenden Gipfeln und sanften Hügeln liegt auf 800 m Höhe die Stadt Füssen. Sie ist Knotenpunkt des Allgäuer Wanderwegenetzes – hier treffen die »Romanische Straße«, die »Deutsche Alpenstraße«, die »Via Alpina«, die »Wandertrilogie Allgäu«, die »Via Claudia Augusta« und der »LechErlebnisWeg« aufeinander. Rund 125 km beschilberte Wanderwege führen zu mehr als zehn Badeseen, den Königsschlössern, zur Forggenseeschiffahrt und zu Sennereien.

Füssen blickt auf mehr als 700 Jahre Stadtgeschichte zurück, sichtbar an den mittelalterlichen Gassen der Altstadt, der Stadtmauer und den vielen Barockkirchen. Im Jahr 1562 wurde in Füssen die erste Lautenmacherzunft Europas gegründet – die Stadt entwickelte sich zur Wiege des gewerbsmäßig betriebenen Lautenbaus. Heute beherbergt das Museum der Stadt Füssen eine der europaweit schönsten Sammlungen historischer Lauten und Geigen. Ebenfalls im Museum zu sehen ist der Füssener Totentanz von Jakob Hiebeler. Über der Altstadt thront das Hohe Schloss mit seinen spätmittelalterlichen Illusionsmalereien im Innenhof. Die einstige Sommerresidenz der Fürstbischöfe von Augsburg beherbergt nun eine Staatsgemäldesammlung und die städtische Gemäldegalerie.



**maier sports** BEWEGT DICH

## Mach deine Touren nachhaltiger!

**Cleaner Look und Fokus auf Nachhaltigkeit:**  
Das ist die LATIT SLIM VARIO W. Die Hiking-Hose besteht zu 88% aus recyceltem PES-Garn, ist PFC-frei imprägniert und mit einem NFC-Tag fürs Recycling ausgestattet. Ihre Besonderheit ist der **hoch geschnittene Vario-Bund** mit integrierter Flexzone – so sorgt die Hose bei dir auch ohne Gürtel für absolut sicheren Sitz und **100% Bewegungsfreiheit.**



LATIT SLIM VARIO W

[maier-sports.com](http://maier-sports.com)

### Kleins Wanderreisen

Ruderstal 3 - 35686 Dillenburg  
Telefon 02771 - 26800  
Fax 02771 - 268099  
E-Mail [info@kleins-wanderreisen.de](mailto:info@kleins-wanderreisen.de)  
Internet [www.kleins-wanderreisen.de](http://www.kleins-wanderreisen.de)



Foto © Verein Werbegemeinschaft Lech-Wege/Gerhard Eisenschink



### Von der Quelle bis zum Fall

Wandern durch eine Alpenregion, zugleich eine der letzten Wildflusslandschaften Europas:

Der Lechweg, einzigartiges Naturerlebnis, der magische, türkisfarbene Fluss begleitet Wanderer auf rund 125 km von der Quelle beim Formarinsee im österreichischen Bundesland Vorarlberg bis zum Lechfall bei Füssen im Allgäu mit den weltbekannten Königsschlössern.

Streckenwanderung wahlweise in 7, 9 oder 11 Tagen  
Gepäcktransport beim Hotelwechsel, keine Schwindelfreiheit erforderlich, eine beeindruckende und erlebnisreiche Wandertour!

#### Wandern ohne Wanderführung

#### Preis pro Person im DZ

##### 9 Tage Wanderreise (7 Etappen)

**899 EUR** (EZ+160 EUR)

8 Übernachtungen mit Frühstück

##### 11 Tage Wanderreise (9 Etappen)

**1099 EUR** (EZ+200 EUR)

10 Übernachtungen mit Frühstück

##### 13 Tage Wanderreise (11 Etappen)

**1399 EUR** (EZ+240 EUR)

12 Übernachtungen mit Frühstück

Ruhetage an jedem Etappenende buchbar.

TOP-Wellnesshotel in Elbigenalp

Verlängerung auch in Füssen möglich!

Im Preis jeweils enthalten:


Alle Zimmer mit Dusche/Bad u. WC in Hotels/Landhotels, Fahrtkosten für öffentliche Verkehrsmittel extra, Gepäcktransport bei Hotelwechsel, Kurtaxe, Tourenbeschreibung mit Einkehrmöglichkeiten, Wanderkarte, Lechweg-Anstecknadel.

Änderungen vorbehalten!

## Die Lechweg Produkte

So besonders wie die Wildflusslandschaft am Lech, sind auch viele Produkte kulinarischer und handwerklicher Art, die entlang des türkisblauen Flusses entstehen. Lernen Sie auf Ihrer Wanderung einige ausgewählte Produkte kennen, in denen sich die Werte des Lechweges widerspiegeln.

Alle Artikel sind *qualitativ* hochwertig und zum größten Teil in reiner Handarbeit produziert. Dabei legen die Hersteller viel Wert auf die Verwendung von Bestandteilen und Inhaltsstoffen aus der unmittelbaren Region, um die *Authentizität* der Produkte zu garantieren. Sie stehen aber auch für die *Sorgfalt im Umgang mit der Natur* und für ein hohes Maß an *Nachhaltigkeit*. Alle Lechweg-Produkte haben einen direkten Bezug zum Lech, seinem Tal und den Menschen, die dort leben.



Die Delikatessen können Sie nicht nur bei den Herstellern selbst einkaufen, sondern immer häufiger auch in anderen Geschäften. Sie stehen zudem auf vielen Speisekarten in den örtlichen Restaurants – oder es gibt sie gleich zum Frühstück bei Ihrem Lechweg-Gastgeber. Erkennen können Sie die Lechweg-Spezialitäten am einheitlichen Etikett; im Internet erfahren Sie mehr über die Besonderheiten der jeweiligen Produkte und deren Verkaufsstellen.

Mit Sorgfalt ausgewählt. Am Lechweg gemacht.  
Mehr Infos unter: [www.lechweg.com](http://www.lechweg.com)

## Zertifizierung des Lechwegs



Der Lechweg wurde als erster »Leading Quality Trail« mit dem Qualitätslabel der Europäischen Wandervereinigung (EWV) ausgezeichnet. Das europäische Bewertungssystem baut inhaltlich auf den seit Jahren etablierten Qualitätswegen »Wanderbares Deutschland« auf, stellt darüber hinaus jedoch weitere Anforderungen an einen Wanderweg. Generell müssen Kriterien in Bezug auf kurze 4-km-Abschnitte, auf Tagesetappen und auf den Gesamtweg erfüllt werden. So haben sie z.B. enge Grenzwerte für Asphalt oder Straßenbegleitung und müssen *durchgängig nutzerfreundlich* markiert sein und einen *abwechslungsreichen Verlauf* bieten.

Die wichtigsten Weiterentwicklungen betreffen die Tagesetappen: Hier spielt zum Beispiel *Sicherheit entsprechend der nationalen Regelungen* eine wichtige Rolle, *wanderfreundliche Etappeneinstiege inklusive Parkmöglichkeiten* und die *Anbindung an den Öffentlichen Personennahverkehr*. Die Schwierigkeitsgrade des Weges werden nach eigenen Kategorien der EWV ausgewiesen, die an die Wegeklassifizierung der Alpenvereine angelehnt sind. Als neues Kriterium wurden »*Sicherheitsbefestigte Pfade*« eingeführt, die den Anforderungen gerade im alpinen Raum Rechnung tragen. Auch neu sind die geforderten *Infotafeln am Start- und Endpunkt* des Weitwanderweges, die mindestens zweisprachig sein müssen.

## Mullerthal Trail – Faszination Fels



Wandern durch Felsspalten des Luxemburger Sandsteins, durch Wälder, lichtdurchflutete Täler und entlang kleiner Wasserläufe – all diese Möglichkeiten bietet die phantastische Welt entlang des Mullerthal Trails.

Der Mullerthal Trail ist ebenfalls mit dem Qualitätslabel »Leading Quality Trail« ausgezeichnet. Dieser führt auf rund 112 km durch die abwechslungsreichen Landschaftsformen der Region Müllerthal – Kleine Luxemburger Schweiz. Auf den drei Routen des Weges erwarten den Wanderer regionale Besonderheiten, zu denen bizarre Felsen, moosige Wälder und urige Bachtäler ebenso zählen wie offene Weidelandschaften. Immer wieder führt der Mullerthal Trail zu schönen Aussichtspunkten und kulturellen Stätten. Die drei Routen des Mullerthal Trails haben jeweils ihren eigenen Charakter. Route 1 bietet den für die Region typischen Wechsel der Landschaftselemente Felsen, Wald und Wiesen. Route 2 führt durch das Herz der Kleinen Luxemburger Schweiz und bringt den Wanderer zu spektakulären Felsformationen. Route 3 zeichnet sich neben den Felsen vor allem durch zauberhafte Bachtäler und romantische Burgen aus.

Weitere Informationen unter: [www.mullerthal-trail.lu](http://www.mullerthal-trail.lu)  
Tourismusverband Region Müllerthal · Kleine Luxemburger Schweiz  
BP 152 L-6402 Echternach · Tel +352/72 04 57 · [info@mullerthal.lu](mailto:info@mullerthal.lu)





Bei der Lechweg-Wanderung werden Sie nicht nur von einer großartigen Landschaft, sondern auch von vielfältiger Kunst und Brauchtum begleitet.

Im *Lechmuseum* in Lech erfahren Sie Interessantes zur Arlbergregion und den Walsern. Am Ende der dritten Etappe in Elbigenalp warten in der *Wunderkammer* der Lithograph und Chronist Johann Anton Falger und seine Schülerin Anna Stainer-Knittel (*Geierwally*) auf Sie. Weiter geht es dann nach Elmen in das *Naturparkhaus auf der Klimmbrücke*. Neben interessanten Informationen zum Naturpark finden dort auch regelmäßig kulturelle Ausstellungen statt. Nach einer weiteren Tagesetappe erreichen Sie das *Museum im Grünen Haus* in Reutte mit seinen einzigartigen Renaissance-Malereien aus dem 16. Jhd. und bemerkenswerten Stuckdecken aus dem 18. Jhd. Auf einer Lechschleife gelangen Sie dann in die *Burgenwelt Ehrenberg* mit ihren vier Festungsanlagen und der Hängebrücke highline179. Vom Lechfall in Füssen ist es nur ein Katzensprung zum *Museum der Stadt Füssen* im ehemaligen *Benediktinerkloster St. Mang*. Erkunden Sie hier die Bedeutung des Klosters für die Zivilisationsgeschichte des Tiroler Lechtals.

Infos unter [www.lechweg.com](http://www.lechweg.com)

## Die Lech chleifen

Acht ausgewählte Routenvorschläge in vier verschiedenen Naturräumen – voller seltener Flora und Fauna, zwischen Natur und Kultur.

Die Zeitangaben sind reine Gehzeiten und ohne Pausen und Einkehr kalkuliert.

Strecke	km	Hm ↑	Hm ↓	Gehzeit
1. <i>Auf den Spuren der Walser am Tannberg</i>	22,4 km	1.094 Hm	826 Hm	7,5 h
2. <i>Durch Wald und Wiesen</i>	15,4 km	446 Hm	446 Hm	7 h
3. <i>Bergwald und Schnitzerdorf</i>	18,3 km	666 Hm	666 Hm	8 h
4. <i>An den Wasserfällen</i>	10,9 km	271 Hm	271 Hm	4 h
5. <i>Zum Hornbach und zurück</i>	16,9 km	601 Hm	601 Hm	6 h
6. <i>Burgenwelt Ehrenberg</i>	9,6 km	434 Hm	434 Hm	4 h
7. <i>Königsschlösser Runde</i>	13,7 km	525 Hm	525 Hm	5 h
8. <i>Von See zu See</i>	15,4 km	286 Hm	286 Hm	6 h

## Schöne Schleifen – links und rechts vom Weg

Die hier vorgestellten »Lechschleifen« sind als Erweiterung und Bereicherung gedacht – und für den »Nicht-so-weit-Wanderer« gleichermaßen eine Alternative. Wie der Lechweg (als zumindest konzeptioneller Ausgangspunkt) haben auch sie alle einen großartigen Protagonisten: den Lech und die wunderbare, ihn einrahmende Landschaft.

So ist es also weder ein Wunder, noch Zufall, dass alle diese acht Halbtages- und Tagestouren einen unmittelbaren Bezug zum Wildfluss und dem »Lechweg« (oder beidem) haben. Und sie haben auch den gleichen Anspruch wie der Weitwanderweg selbst: die Anlehnung an die »Leading Quality Trail«-Kriterien waren eine gerne und selbst auferlegte Anforderung für die schönen Schleifen. Deren Schwierigkeitsgrad geht von eher leichten Wegen bis hin zu solchen mittleren Anspruchs. Was, und das ist gut so, in keiner Relation steht zum Naturerlebnis auf diesen Routen!

Der »Lechweg« hat nicht nur viele Menschen in Bewegung gebracht, sondern auch die Region selbst. Wirtschaftliche Perspektiven zu schaffen, die das sensible ökologische Gleichgewicht nicht gefährden, das ist der Anspruch und ein wichtiges Ziel. Deshalb auch war es der Auftrag aller um den »Lechweg« Bemühten, das Authentische dem Inszenierten vorzuziehen, das Echte dem Künstlichen. Mit Erfolg, weshalb es jetzt nur konsequent ist, auch die kulturellen Aspekte nochmals stärker mit einzubeziehen.

Denn es gibt links und rechts des (Lech)Weges viel zu entdecken: eine artenreiche Flora und Fauna mit vielen ganz besonderen und – leider auch – besonders seltenen Arten, aber ebenso die erwähnten kulturellen Werte und Besonderheiten. So verbinden sich also die – nur ein Beispiel – neuen »Schatz- und Wunderkammern am Lech« mit der historischen


Walersiedlung Bürstegg. Oder die Hängebrücken mit den Wasserfällen und die Wald- und Wiesenpfade mit den alten Lüftlmalereien an den Häusern in Holzgau und Reutte.

Es gibt faszinierende Libellen an den Weihern – und eine Seesumpfkapelle. Auf unterschiedlichen Höhen findet man Auen und Bergwald, dazu den Baichlstein mit einem wahrlich hoch liegenden Hochmoor und einem großartigen Blick auf den »Lechzopf«. Entdecken Sie beeindruckende Burgen und Festungsanlagen – und auf der anderen Seite (der nicht mehr spürbaren) Grenze die weltberühmten Königsschlösser. Ihnen zu Füßen liegen eine ganze Reihe von Seen, die wahrlich sehenswert und jeder auf seine Weise einzigartig sind.

Die »Lechschleifen« sind durch ihre Konzeption ein schöner Anlass und guter Grund für alle, die den »Lechweg« gewandert sind, wiederzukommen. Für ein Wochenende, einen kleinen Urlaub. Die Gegend, die Orte kennenzulernen, einzutauchen in ihre Geschichte und Beziehung zur Natur. Genauso, wie für alle, denen ein klassischer Weitwanderweg eben zu lang ist – die aber trotzdem ein intensives Naturerlebnis suchen und bestens ausgeschilderte, hochwertige Wege schätzen.

*Suchen Sie Schönheit – links und rechts vom Weg!*

Die ausführlichen Streckenbeschreibungen und Karten sind im Internet unter [www.lechweg.com](http://www.lechweg.com) zu finden.



# AUF DEN SPUREN DER WALSER AM TANNBERG



Bei dieser Lechschleife kann man zwischen zwei »offiziellen« Startpunkten wählen. Zum einen bietet sich der Start im *Zentrum von Lech* an. Von hier aus steigt man kräftig zum *Auenfeldsattel* hinauf, wo der eigentliche Rundweg beginnt. Zum anderen kann man in *Warth am Hotel Steffisalp* direkt in den Rundweg einsteigen.

Im *Zentrum von Lech* überquert man die Durchgangsstraße zur Straße Tannberg. Diese führt über den Lech bergan. Nach einer Linkskurve biegt man an der nahen Kreuzung nach rechts ab und folgt der Straße Tannberg kräftig bergauf. Kurz nach dem Passieren der *Rud-Alpe (Rudalpe)* wird der Skilift von der Schlegelkopfbahn gekreuzt, dann erreicht man den Ortsteil Oberlech. Vorbei an der *Bergstation* (alternativ kann man von Lech auch mit der Bergbahn bis hier fahren) quert man bald eine Skipiste zum Hotel Mohnenfluh, von wo man zunächst dem asphaltierten Weg geradeaus folgt. Sobald der Weg nach links zur nahen *Grubenalpe* abknickt, wird dem Schotterweg Richtung Bürstegg gefolgt. Auf diesem von Sträuchern gesäumten Weg wandert man zunächst sanft bergab und genießt dabei den Ausblick auf den tosenden *Kitzbach*. In einer engen Rechtskurve wird der *Kitzbach* überquert und man steigt auf dem naturnahen Weg bergan. Vorbei an einem *Bildstock* und einer Hütte, hält man sich an der gleich darauf folgenden Gabelung rechts in Richtung *Bürstegg*. Der ebene Weg führt durch eine sanft wellige und strauchbewachsene Hochfläche, von der die Blicke zum Auenfeldsattel und zum sich darüber erhebenden *Karhorn* wandern. Sobald sich das Hochtal zur Linken hin öffnet, zweigt in diese Richtung ein breiter Feldweg ab. Nach einem knappen Kilometer passiert man die *Untere Auenfeldalpe*, wo dann dem Weg nach links zum romantisch gelegenen *Körpersee* gefolgt wird. Der See wurde im Jahr 2017 zum schönsten Platz Österreichs gekürt. Der Feldweg folgt auf einer Länge von 1,5 km der *jungen Bregenzera*, einem im Auenfeld entspringenden Bach. Dann macht



## Bürstegg

der Weg eine 90°-Kurve und wenige Schritte später steigt man rechts den Pfad hinauf. Folgt man dem Weg geradeaus, gelangt man nach etwa 10 Minuten zur *Batzenalpe*. Der felsig-urige Pfad führt zum romantisch gelegenen *Körpersee* mit dem gleichnamigen Berghotel. An der Terrasse des Hotels vorbei, wird dem Schotterweg bergan gefolgt. Dann macht die Route einen Schlenker nach links und führt als Pfad über eine Wiese, um nach wenigen hundert Metern wieder auf den Schotterweg zu stoßen. Der nur ein paar Schritte weiter nach rechts abzweigende Weg wird ignoriert und es dauert

Zwei Gehöfte und eine Kirche bilden die höchstgelegene, aber heute unbewohnte Walsersiedlung Bürstegg.

Hier am Arlberg lebt die größte Steinbock-Kolonie Europas.

Die Gipstrichter können bis zu 30 Meter tief sein – ein Naturlehrpfad führt durch das Schutzgebiet Gipslöcher.





nicht lange, dann ist der *Kalbelesee* und damit auch der *Hochtannbergpass* erreicht. Neben der Straße wandert man an der *Körbalpe* und am Parkplatz Salober vorbei und hat bald mit einem unbefestigten Weg die *alte Salzstraße* erreicht. Mit einigem Abstand werden zunächst das Hotel Adler am Hochtannbergpass, anschließend das Hotel Jägeralpe passiert. Vorbei an der Talstation des Jägeralp-Express wird beständig der alten Salzstraße gefolgt. »Straßek« ist in diesem Fall allerdings missverständlich, denn dieser über weite Strecken naturnahe Pfad führt mal rauf, mal runter und vorbei an zahllosen Sträuchern und Latschenkiefern. Dabei schweifen die Blicke immer wieder hinunter in das enge Krumbachtal. Vorbei an den Häusern des Weilers Wolfegg gelangt man nach wenigen Schritten zum Hotel *Steffisalp*. Hier befindet sich der Startpunkt für Wanderer, die ihre Wanderung in Warth beginnen.

Bei der Auffahrt mit dem *Steffisalp-Express* kann die herrliche Bergwelt genossen werden. Wer den Weg bergauf zu Fuß bevorzugt, unterquert den Steffisalp-Express und folgt den Serpentinaen. Kurz darauf wandert man weiterhin bergan durch einen Wald, an dessen Ende als Belohnung der *kleine Wannensee* zu einer Rast einlädt. Von dem idyllisch gelegenen See ist es nur eine kurze Wegstrecke nach rechts bis zu einem nächsten Weg, dem nun nach links sanft aber beständig

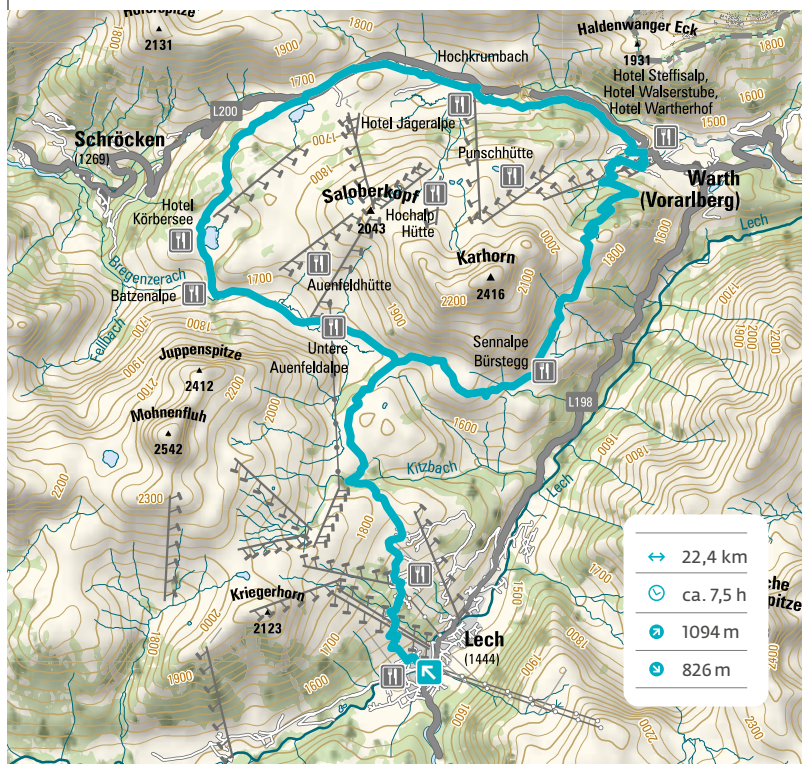
Die sich im See spiegelnde Landschaft lohnt den kurzen Abstecher zum Wannenkopfsee.



Die Murmeltiere und ihre Pfeifen sind auf dieser Wanderung ständige Begleiter.



ansteigend gefolgt wird. Nach dem Passieren eines Stadls eröffnet sich ein Ausblick auf den tief im Tal fließenden *Lech*. Über einige Holzbohlen wird auf dem nun breiter werdenden und von schmalen Bächen gekreuzten Weg bis zur Walsersiedlung Bürstegg gewandert. Der kurze Abstecher für eine Rast an diesem herrlichen Ort ist ein Muss. Zurück auf dem Weg, zweigt man nach ca. 400 m nach rechts ab und steigt den Pfad Richtung *Auenfeldsattel* hinauf. Mit Erreichen einer kleinen Kuppe geht der Pfad in einen breiteren Weg über. Mit sanftem Gefälle setzt sich die Wanderung am *Fuße des Karhorns* fort. Die Landschaft fasziniert durch ihre Wiesen, Felsen und die Heide, zahlreiche Bänke laden zum ausgiebigen Rasten ein. Sobald sich das Hochtal nach rechts öffnet, treffen die in Lech gestarteten Wanderer bald auf den vom Aufstieg bekannten Abzweig. Wanderer die in Warth gestartet sind, folgen der Lechschleife geradeaus in Richtung *Untere Auenfeldalpe*.



# DURCH WALD UND WIESEN



In *Steeg*, in direkter Nähe zum *Aqua Nova Erlebnisbad*, startet die Wanderung und führt von der Tourist-Information – dem Lechweg entlang – flussaufwärts. Bei der ersten Brücke über den Lech, Richtung Kirche, stets der Beschilderung *Lechleiten* folgen. Hinter dem *Weiler Prenten* trennen sich beide Routen zunächst, finden in *Holzgau* aber wieder zusammen. Auf einer Holzbrücke wird der Lech überquert. Einige Kehren sorgen dafür, dass man kräftig an Höhe gewinnt. Am Ende des Anstiegs lässt es sich mit Blick auf den Lech aussichtsreich verschnaufen. Einem Schild mit der Aufschrift »Ebene« folgend, bleiben ähnlich fordernde Anstiege aus. Zuerst geht's auf einem asphaltierten Weg abwärts zu einer kleinen Siedlung (Einkehrmöglichkeit). Beim ersten Haus auf der linken Seite zweigt der Weg ab. Nun gibt's Pfade, Wald und Wiesen, Bäche sowie natürlich tolle Aussichten. An einigen Stellen helfen



Auf schmalen Wegen mit bester Panoramansicht ins Tal geht es auf der Ebene leichthin.



Mit bis zu 17 Schlägen pro Sekunde erzeugt ein männlicher Schwarzspecht einen richtigen Trommelwirbel.

Holzbohlen über den weichen Boden. Es schließt sich nochmal eine Walddurchquerung an, dann grüßt unübersehbar der rote Kirchturm von *Holzgau*. Entspanntem Wandern über die *Gföllwiesen* folgt das Kitzeln der Nerven mittels einer *Hängebrücke* über die *Höhenbachschlucht*. Die Lechschleife führt direkt zur Brücke, nicht über sie. Wer denn möchte hat die Chance auf eine Hängepartie. In *Holzgau* lässt sich die Szenerie, am besten von der Terrasse eines der Cafés, aus einem andern Blickwinkel betrachten. Von *Holzgau* bis *Steeg* leistet der Lechweg nun wieder beste Gesellschaft.



# BERGWALD UND SCHNITZERDORF



Gemeinsam mit dem Lechweg beginnt die Wanderung am Rastplatz an der *Lechbrücke*. Vorbei an der nah gelegenen Kirche windet sich der Weg hinauf zu einer kleinen Waldlichtung mit der schönen *Seesumpfkapelle*. In Höhe des Weilers *Seesumpf* trennen sich Lechschleife und Lechweg zunächst, finden bei *Elbigenalp* aber wieder zusammen. Kaum ist der Weiler passiert, sollte ein etwa zehnminütiger Abstecher zum *Modertal-Wasserfall* eingeplant werden. Die Lechschleife zieht ihren Weg durch schattigen Wald zur *Gibler Alm*, die ein beliebtes Wanderziel und ein idealer Ort zum genussvollen Rasten ist. Es dauert nicht lange, dann öffnet sich ein tiefes und enges Tal, in das auf einem Pfad hinabgestiegen wird. Es folgt nun ein besonders reizvoller Streckenabschnitt, der uns durch das Tal führt, wo sich der Bernhards- und Balschtebach hinabstürzen. Am Ende eines Anstieges weisen Schilder in Richtung *Elbigenalp*.

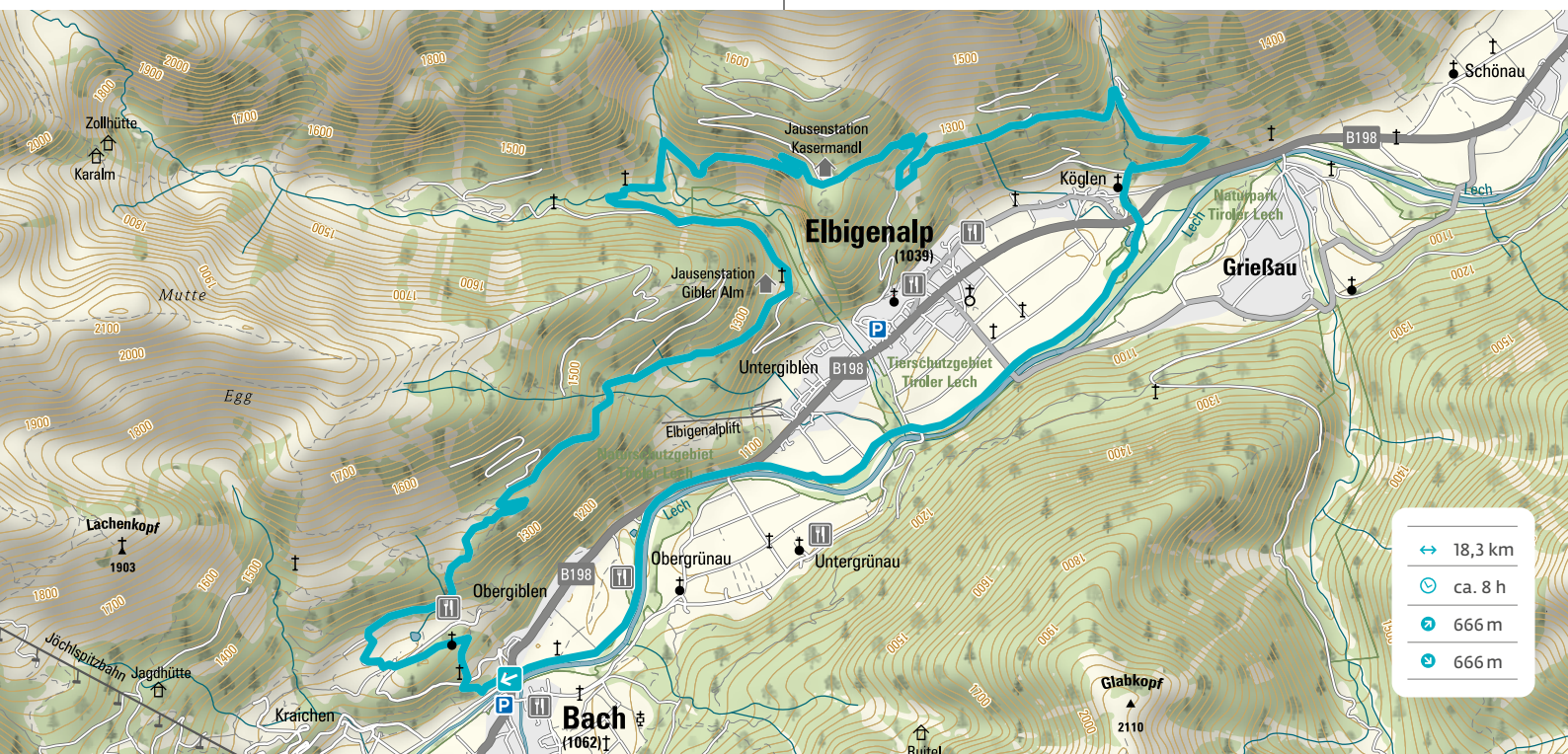


Vergleichbar mit Panoramalogen ist die Aussicht auf der Lechschleife bei *Elbigenalp*.



Die denkmalgeschützte *Seesumpfkapelle* ist ein willkommener und im Sommer kühler Rastplatz.

Der Weg führt oberhalb des Ortes entlang, tangiert eine Waldlichtung mit der *Schweineben Alpe* (keine Einkehrmöglichkeit) und trifft zwischen dem *Scheidbach* und der Ortschaft *Köglen* wieder auf den Lechweg. *Elbigenalp* wird nun nochmals auf der anderen Flussseite passiert, wie auch ein Rastplatz mit Informationen zum *Adler-Weg*. Ein kurzer Abstecher nach *Elbigenalp*, bekannt für seine Schnitzkunst und Heimatort der *Geierwally*, ist empfehlenswert. Bis zum Ausgangspunkt der Wanderung ist der Lech treuer Begleiter.



# AN DEN WASSERFÄLLEN



Mit dem *Naturparkhaus* gibt es einen sehr markanten Start- und Zielort: das Gebäude befindet sich direkt über dem Lech! Nach der Lechbrücke steigt ein Pfad durch den Wald bergan und trifft auf den Lechweg, mit dem gemeinsame Sache gemacht wird – bis *Häselgehr* verlaufen beide Routen parallel. Reizvolle Waldwege führen an zahlreichen schmalen Bächen vorbei, die einige kleine Sumpfflächen mit Wasser versorgen. Die Aussichten auf den Lech und die sich gegenüber in die Höhe streckenden Berge mit dem *Bschlaber Tal* sind immer wieder kurze Stopps wert. Auf einem Wurzelpfad geht es auf moorigem Boden zwischen Heidelbeersträuchern, Farnen und Moosen bergan. Mit dem Erreichen des *Wasserfallbaches* eröffnen sich abermals schöne Aussichten. Schlängelnde Waldpfade führen an zwei Wildbächen sowie dem *Doser Wasserfall* vorbei, bevor es auf einem Feldweg nach *Häselgehr* geht.

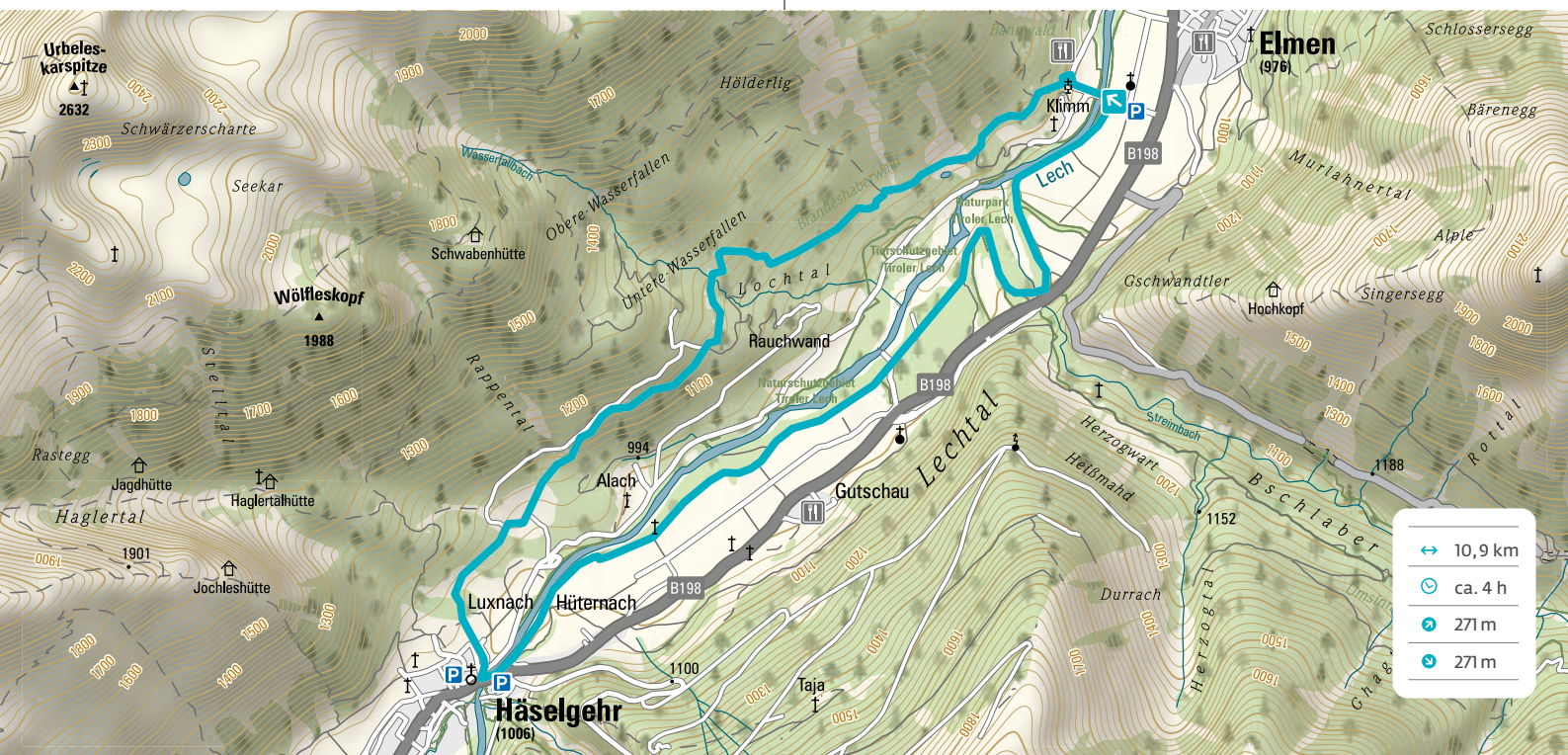


Der sagenumwobene *Doser Wasserfall* entspringt immer am 23. April (St. Georg) und versiegt wieder am 11. November (St. Martin).



Pausen machen tut gut, wie hier am Lech mit Blick auf die Pfarrkirche von *Häselgehr*.

Hinter der Lechbrücke trennen sich Lechweg und -schleife. Ein Pfad verläuft dicht am Lechufer und es werden einige Heustadln passiert. Nach einer Waldpassage öffnet sich der Blick auf die breiten Kiesbetten des Lechs und ein kurzer Abstecher zu einer *Vogelbeobachtungskanzel* des Naturparks bietet sich an. Wenig später wird am Rande eines Auwaldes entlang, dann in unmittelbarer Nähe zum Lech zum *Naturparkhaus* gewandert.



# ZUM HORNBACH UND ZURÜCK



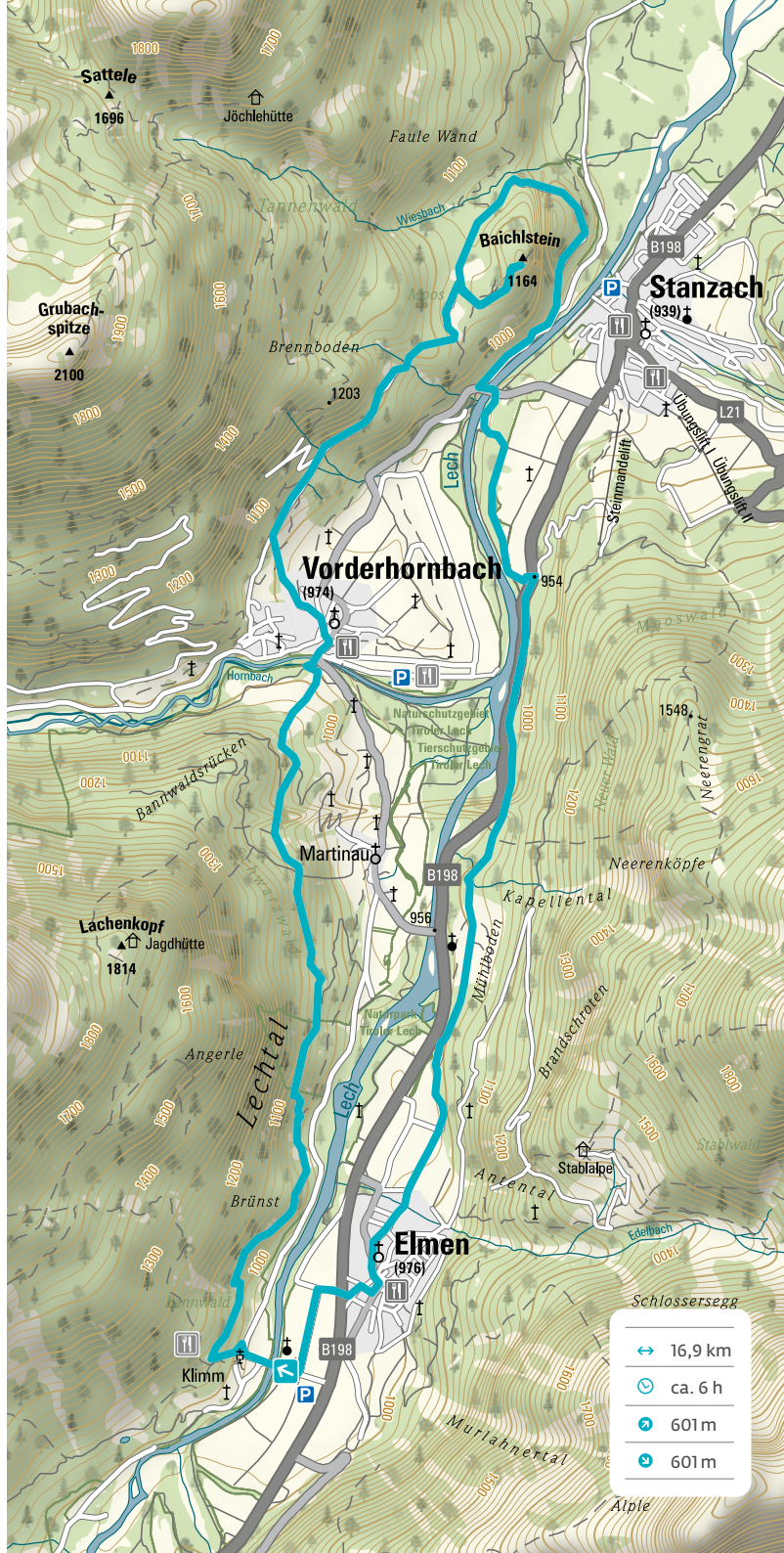
Das Naturparkhaus scheint auf den ersten Blick über dem Lech zu schweben. Die hiesige Lechbrücke ist markanter Start- und Zielort dieser Lechschleife. Über dem Lech beginnt kurz vor einem Gasthaus ein Anstieg durch den Wald. Ein weißes »L« am Baum weist auf den Lechweg hin. Die Routen verlaufen gemeinsam bis Vorderhornbach. Der Panoramaweg trägt seine Bezeichnung zweifellos zu Recht. Immer wieder bieten sich Ausblicke ins Lechtal, mal nur Ausschnitte freigebend, dann wieder opulent. Am Berghang entlang windet sich ein Pfad in die Höhe. Erst ein Wasserfall, dann ein Steinmännchen und ein Rastplatz, der einem Logenplatz gleicht. Das Lechtal als natürliches Bühnenbild, zusätzliches Theater braucht es nicht. Ab Vorderhornbach nähert man sich langsam dem Baichlstein. Nicht nur ein weiterer Wasserfall und ein enges Kerbtal faszinieren, erst recht eine Welt aus Felsen, Kiefern, Farnen und Moor. Unvermutet stellt sich auf dem Baichlstein eine Türe in den Weg! Mit dem zelebrierten Eintreten öffnet sich eine prächtige Aussicht auf den für die Wildflusslandschaft charakteristischen Lechzopf. Wieder im Tal, geht es flussaufwärts weiter. Waldwege sind die Begleiter durch das Lechtal bis kurz vor Elmen, wo sich der Edelbach ins Tal stürzt und sich als prächtiger Wasserfall präsentiert. Von Elmen ist es ein entspannter Gang bis zum Naturparkhaus.



Nicht zu verfehlen ist das weithin sichtbare Naturparkhaus direkt über dem Lech.



Tief herab stürzt das Wasser des Edelbachs, bevor es in den Lech fließt.



# BURGENWELT EHRENBERG



Der Einstieg befindet sich dort, wo der Lechweg in Ehenbichl über eine kleine Brücke nach Höfen führt.

Am *Lechsteg* verlassen Sie den Lechweg. Wandern Sie nun ein Stück auf dem Wander- und Radweg bis zu der kleinen Unterführung auf der rechten Seite. Der Weg führt nun auf dem Schulweg durch den Ort *Ehenbichl*. Biegen Sie rechts auf den Kirchweg ab und wandern Sie dann den anschließenden Feldweg hinauf bis zum Waldrand. Auf einem Steig wandern Sie durch den Laubwald hinauf zum *Schlossanger*. Hier können Sie die *Ruine Ehrenberg* und die *highline179* besichtigen. Die Wanderung geht nun weiter hinauf zum *Schlosskopf* und von dort hinunter zur Ehrenberger Klaus. Dort befinden sich ein Museum und das Restaurant Salzstadl. Der Weg führt nun über die Katzenmühle hinunter und am Sintwag entlang zurück auf den am Ufer des Lechs gelegenen Wander- und Radweg bis zum Lechsteg.

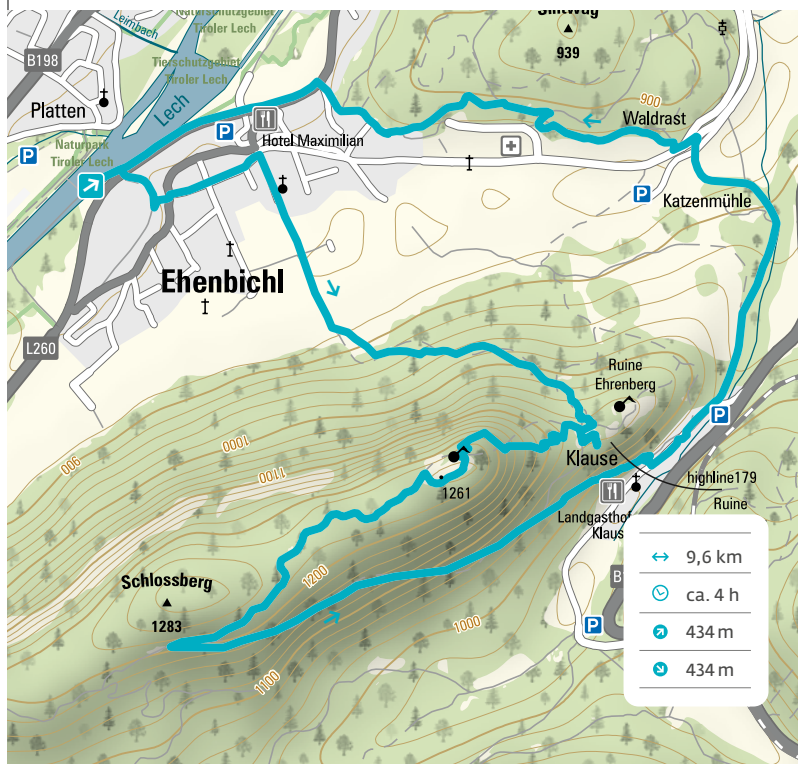


Die Hängebrücke *highline179* verbindet die historische Festungsanlage auf beiden Seiten des Tals.



*highline179*  
und Burgruine  
Ehrenberg.

Im Ort, wenige hundert Meter vor dem Endpunkt ist noch Zeit und Möglichkeit zur Einkehr. Eine Park- und Zustiegsmöglichkeit zur Schleife ist bei der Talstation des Skiliftes in der Waldrast und vis à vis vom Hotel Maximilian.



# KÖNIGSCHLÖSSER- RUNDE



Am beeindruckenden *Lechfall* begibt man sich auf diese im wahrsten Sinne des Wortes königliche Wanderung. Man folgt dem Lech flussaufwärts durch einen Auwald bis zum *Wald-erlebniszentrum* und *Baumwipfelpfad*. Der angrenzende *Bergwald-pfad* bringt einen sprichwörtlich an die Grenze. Idyllisch geht es auf dem *Alpenrosenweg* zu. Anmutige schmale Wege führen durch abwechslungsreiche Mischwälder und zusammen mit der Wasserläufer- und Himmelstürmer-Route der »Wandertrilogie Allgäu« wird der *Alpsee* erreicht. Nach einem kurzen Abstecher auf die *Marienbrücke* sowie zum weltberühmten, hoch über der Pöllat thronenden *Schloss Neuschwanstein*, führt ein Pfad in die Tiefe. Über Treppen und Stege wird die urige *Pöllatschlucht* durchstiegen. Die Felswände rücken auseinander und machen Platz für Kiesbänke, die zum Innehalten einladen. An der *Gipsmühle* wird die Pöllat in Richtung *Hohenschwangau*



Wie hier die Wanderer, beobachtete König Ludwig II. damals vom Schloss Hohenschwangau aus den Fortschritt des Baus von Neuschwanstein.



Eingebettet zwischen sanfte Hügel und Gipfel liegt der *Alpsee* – einer der saubersten Seen Deutschlands.

verlassen und steigt zum gleichnamigen Schloss auf. Im Anschluss geht es über den *Berzenkopf* mit der *Ruine Frauenstein* hinab zum *Schwannsee*, dem perfekten Ort für eine geruhsame Pause. Ein letzter Anstieg steht an, dann ist der *Kalvarienberg* erklommen und verschafft aussichtsreiche Momente. Ein Kreuzweg gibt die Richtung bis zur Altstadt von *Füssen* vor. Von hier sind es nur noch wenige Gehminuten bis zum *Lechfall*.



## VON SEE ZU SEE



Start- und Zielpunkt dieser wasserreichen Lechschleife ist der *Lechfall*, der sich vom *Max-Steg* und der oberhalb gelegenen *Aussichtsplattform* eindrucksvoll erleben lässt. Vom Stadtteil *Bad Faulenbach* führt der »*Pfad der Sinne*« mit spannenden Naturerlebnisstationen zum *Mittersee*, einem idealen Badegewässer. Dem *Mittersee* schließt sich der größere *Obersee* an. Am Ende des Uferweges wartet eine Waldwanderung, bei der unmerklich ein Autobahntunnel gekreuzt wird. Sobald sich der Wald öffnet, verzaubert der äußerst reizvolle *Alatsee* mit seiner fast mystischen Atmosphäre. Vogelliebhaber können den See auf einem *Vogelerlebnispfad* umrunden. Vom Uferweg über einen Parkplatz und einem herrlichem Pfad durch Nadelwald folgen. Zögerlich rückt der *Weißensee* ins Blickfeld, dann plötzlich liegt er dem Wanderer zu Füßen. Der Uferpfad besticht durch die unmittelbare Nähe zu See und Fels, teilweise geht es sogar

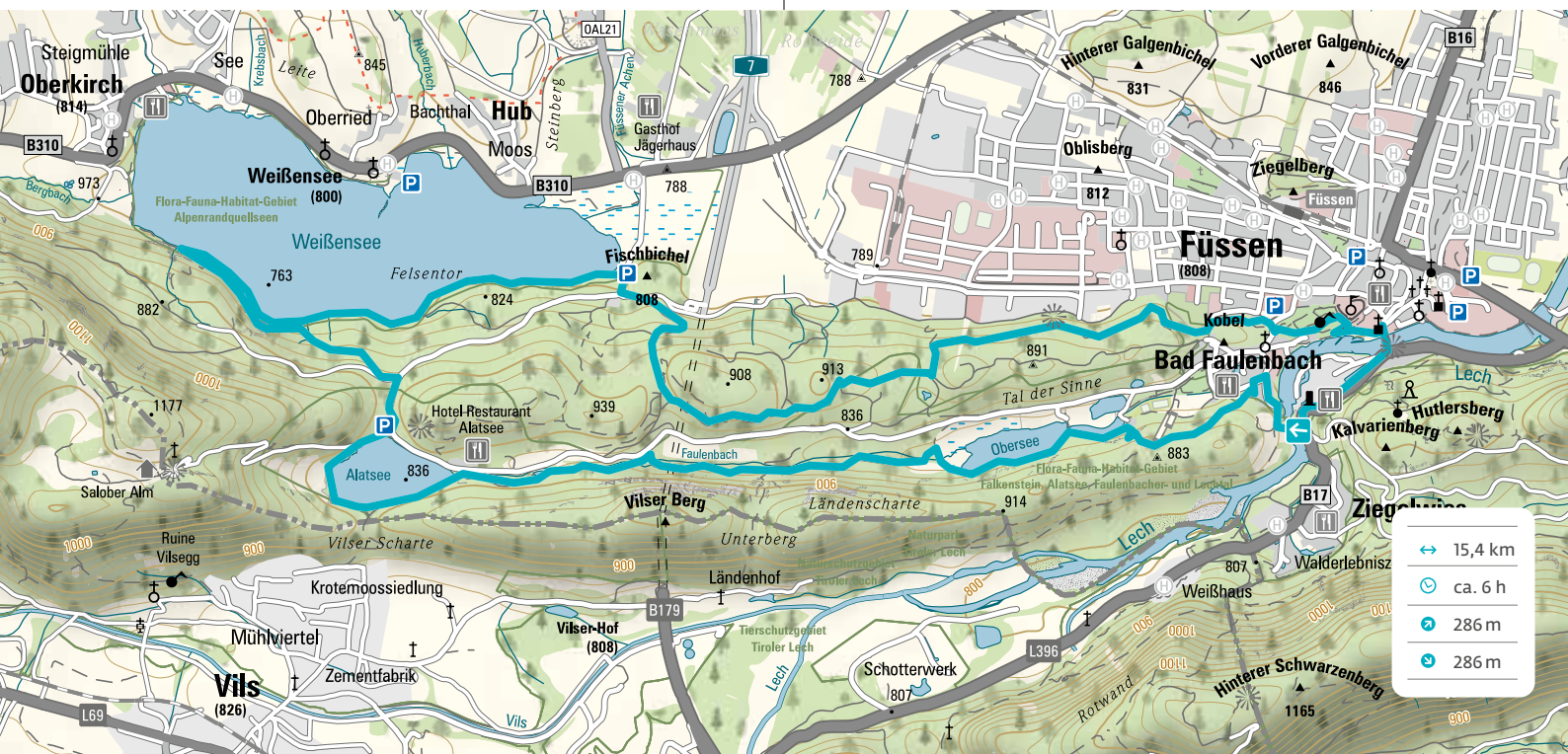


Über den Baumgarten führt der Weg zur Altstadt von Füssen zum Hohen Schloss und der Basilika St. Mang.



Spritzend durch den Alatsee – auch das gehört zu einer Wanderung auf dieser Lechschleife.

über das glasklare Wasser. Nach einem kräftigen Anstieg zum *Hahnenkopfweg* stößt man im Wald auf die Wasserläufer- und Himmelstürmer-Route der »Wandertrilogie Allgäu« und erwandert einen traumhaften Pfad Richtung Füssen. *Hahnenkopfweg* und der *Untere Kobelweg* schlängeln sich oberhalb des Füssener Stadtrandes entlang nach *Bad Faulenbach*. Durch den Baumgarten geht's zur *Kirche St. Mang* am Rand der Füssener Altstadt. Hinüber auf die andere Seite des Lechs ist es nur noch ein kurzer Spaziergang bis zum Ausgangspunkt der Wanderung, dem *Lechfall*.





## Ein Naturpark für alle!

Der Lech ist Kulisse, Bühne, Begleiter und Protagonist des Lechwegs – Natur anstelle von Inszenierung. Genauso, wie im »Naturpark Tiroler Lech«, bei dem es um eine Balance zwischen schützen und erfahrbar machen einer besonderen Landschaft geht. Was hier über einen langen Zeitraum, trotz und mit dem Menschen durch den Fluss entstanden ist, zählt heute zu den schönsten und urtümlichsten Landschaftsräumen der Alpen. Er ist Lebensraum einer Reihe seltener Arten, die andernorts verschwinden: Ein letztes Refugium für viele Pflanzen und Tiere.

Im Zentrum des Naturpark-Konzepts stehen fünf Säulen: Naturschutz, Erholung, Bildung, Forschung und Regionalentwicklung. Es ist eben keine neue, aber wichtige Erkenntnis, dass man nur sehen, schützen und schätzen kann, was man auch kennt!

[www.naturpark-tiroler-lech.at](http://www.naturpark-tiroler-lech.at)



## Naturparkhaus »Klimmbrücke«

Das Naturparkhaus in Elmen hat einen sehr exponierten Standort: auf der Klimmbrücke über dem Lech. Als Sitz der Naturparkverwaltung dient es als Informationsstelle zum Naturpark Tiroler Lech. Das auffällige Gebäude ist ein »Plus-Energiehaus« und erhielt die »klima:aktivZertifizierung« in Gold. Mit dem Seminarraum und dem Labor wurde ein Zentrum für Vorträge und Schulungen geschaffen. Hier befindet sich auch die interaktive Ausstellung »Abenteuer Wildfluss«.

Vor der Brücke findet man interessante Informationen zur Natur, einen Naturparkspielplatz mit Balancier-Parcours und einer kleinen Seilbahn – wie auch ein Labyrinth aus Weidenzweigen als »lebendigen Irrgarten«.

[www.naturpark-tiroler-lech.at](http://www.naturpark-tiroler-lech.at)



## Ein lebendiges »Bollwerk«

Vier historische Anlagen sind hier auf engstem Raum vereint und dokumentieren auf faszinierende Weise den Burgen- und Festungsbau vom 13. bis ins 18. Jahrhundert. In der Burgenwelt Ehrenberg findet man zudem das Erlebnismuseum »Dem Ritter auf der Spur«. Auf der Talseite gegenüber sieht man das Fort Claudia – wer auf direkter Linie von der Burgruine Ehrenberg zu ihr gehen möchte, kann dies in 114 m Höhe auf der Hängebrücke »highline179«.

Von der Festung Schlosskopf aus sieht man wunderbar auf den Lech.

Auch im Schlossanger wird einiges geboten: Das barocke Portal am Hornwerk und die Kasematten mit der Ausstellung »Angriff und Verteidigung« wurden 2018 fertiggestellt, das Sagenverlies und der Ritter Rüdiger Themenspielplatz folgten 2019.

Tipp: mit dem Schrägaufzug Ehrenberg Liner können Sie den Weg vom Besucherzentrum zur Ruine Ehrenberg bequem abkürzen.

[www.ehrenberg.at](http://www.ehrenberg.at)



## Ein »Wald-und-Wasser- Erlebnis-Zentrum«

Den Lebensraum Wald zu verstehen ist der Sinn des Wald-erlebniszentrums Ziegelwies. Zwischen dem Lech und den aufsteigenden Hängen gibt es Ausstellungen und zwei Erlebnispfade, die alle Sinne ansprechen: den Auwaldpfad und den Bergwaldpfad.

Im Wald zu sein ist schön, über ihm noch schöner. Das bietet ein »Baumkronenweg«, der auf 21 Metern Höhe und 480 Metern Länge durch die Baumwipfel führt und interessante Perspektiven bietet. Vom »WEZ« aus sind es auch nur wenige Meter bis zur Aussichtsplattform am Lechfall und dem »Pfad der Sinne« in Bad Faulenbach.

[www.walderlebniszentrum.eu](http://www.walderlebniszentrum.eu)



## Eine Falle für's Geschiebe

Es war eine gewaltige Baumaßnahme – die »Geschiebefalle« in der Nähe von Hornberg bei Höfen. Durch sie werden die Kräfte des Lechs intelligent genutzt und das »Geschiebe«, also die gewaltigen Mengen an Schotter des Flusses, in eine Art Sackgasse geführt. Dort wird es gesammelt und später herausgebaggert. So können sich Kies und Steine nicht an unpassender Stelle ansammeln und den Grundwasserspiegel weiter ansteigen lassen. Es ist zudem ein wichtiger Beitrag zum Hochwasserschutz, der mit einer Renaturierung eines etwa drei Kilometer langen, »unnatürlich geraden« Flussstücks verbunden wurde.



## Ausgezeichnete Lechweg-Gastgeber

Auf den folgenden Seiten stellen wir Ihnen die Gastgeber des Lechwegs vor. Sie sind nach Qualitätskriterien geprüft und auf die besonderen Bedürfnisse eines Wanderers ausgerichtet. Vor und nach der Etappe sind sie Ihr *kompetenter Ansprechpartner*, Berater und Helfer. Jedes Haus verfügt über einen Mitarbeiter, der den Lechweg und das Wegenetz der Region kennt, weiß, wie Sie zurück auf den Lechweg gelangen und Ihnen *Kartenmaterial* zur Verfügung stellt. *Aktuelle Fahrpläne des Öffentlichen Personennahverkehrs* oder *Routenvorschläge für Wanderungen* vor Ort bekommen Sie ebenfalls in der Unterkunft. Auf einem schwarzen Brett finden Sie alle weiteren Informationen wie *Wettervorhersagen* oder Angaben über die *Begehbarkeit der Wege*.

*Buchungsanfragen* sind bei allen Gastgebern einfach per Telefon und Internet bzw. E-Mail möglich. Bei etwaigen Unannehmlichkeiten auf dem Weg sind Ihre Vermieter gewappnet: mit einer kleinen *Wanderapotheke* oder auch einer *Wasch- und Trockenmöglichkeit für die Ausrüstung*.

*Tipp:* Sie wollen nicht täglich Koffer packen und die Unterkunft wechseln? Dann buchen Sie sich ein Standortquartier am Weg und nutzen Sie das Angebot der Buslinie um an Ihren Etappenstart zu gelangen. Das erleichtert Ihnen die Reiseplanung und schont noch dazu die Urlaubskasse.

---

### Sortierung

Die Darstellung der Lechweg-Partnerbetriebe erfolgt nach verschiedenen Kategorien: Zum einen sind sie dem Verlauf des Weges nach geordnet – von Lech am Arlberg als Startpunkt bis nach Füssen im Allgäu als Endpunkt. Zum anderen sind sie ihrer Klassifizierung nach aufgelistet. Bitte beachten Sie, dass diese in Deutschland und Österreich unterschiedlich sind: In Deutschland sind Sterne die Qualitätszeichen für

Unterkünfte gleich welcher Art. In Österreich werden Hotels und Gasthöfe ebenfalls in Sternekategorien klassifiziert. Nicht gewerbliche Ferienwohnungen und Privatzimmer werden dagegen mit dem Qualitätszeichen Edelweiß ausgezeichnet, Bauernhöfe mit Margeriten. Generell gilt, je mehr Sterne, Edelweiß oder Margeriten ein Betrieb vorweisen kann, desto umfangreicher ist seine Leistung.

---

### Camping am Lechweg

Entlang des Lechwegs gibt es nur in Häselgehr und Vorderhornbach, Reutte und Füssen Camping- und Caravanplätze. Wie auch in vielen europäischen Ländern ist Wildcampen gesetzlich verboten.

- *Camping Häselgehr*, Familie Volker Riedmann, Tel. +43 56 34/64 25 o. +43 676/739 49 24, camping.rudi@lechtnet.at, www.lechtal-camping-rudi.at
- *Camping Vorderhornbach*, Tel. +43 676/4 30 84 80, lechtalcamping@gmail.com, www.camping-vorderhornbach.at
- *Lech Camping am Spirkenhof*, Tel. +43 676/88 34 41 04, lechcamping@tnr.at
- *Camping Reutte*, +43 676/350 88 60, info@camping-reutte.com, www.camping-reutte.com
- *Camping Hopfensee*, +49 83 62/91 77 10, info@camping-hopfensee.com, www.camping-hopfensee.com
- *Campingplatz Guggemos*, Hopfen am See, +49 83 62/33 34 info@camping-guggemos.de, www.haus-guggemos.de

---

### Nahegelegene Hütten mit Schlaflager finden Sie hier:

- *Freiburger Hütte* Familie Mittermayr, Formarinsee-Lech, Tel. +43 664/174 50 42 · info@freiburger-huette.at

- *Widdersteinhütte* 2.015 m Peter Jochum, A-6767 Warth, Tel. +43 664/391 25 24, info@widderstein-huette.at
- *Sonnalm*, A-6653 Bach, info@sonnalm-lechtal.at, Tel. +43 664/161 65 35
- *Kasermann am Duarfer Berg* A-6652 Elbigenalp, bergbuero@kasermann.tirol, Tel. +43 56 34/2 00 57

---

### Zu den Angaben im Gastgeber-Teil

Die angegebenen Preise verstehen sich exklusive der ortsüblichen Kurtaxe. Informationen zu den Tarifen erhalten Sie bei den jeweiligen Tourismusorganisationen.

Bei Hotels und Pensionen wird der Preis pro Person in einem Doppelzimmer mit Frühstück oder Einzelzimmer genannt. Die Preise für die Ferienwohnungen sind meist ungeachtet der Personenanzahl, andernfalls steht es dabei. Bitte beachten Sie, dass bei Ferienwohnungen ein Frühstück nicht zwingend inbegriffen ist.

Die Preise sind in einer Spanne »von ... bis ...« angegeben und berücksichtigen Saisonpreise und Zimmerkategorien, genauere Informationen erhalten Sie bei den Gastgebern. *Die Preisangaben sind ohne Gewähr.*

Bitte teilen Sie Ihrem Gastgeber bei der Buchung mit, dass Sie ein Lechweg-Wanderer sind und informieren ihn, falls Sie später anreisen.

Alle Lechweg Partnerbetriebe wurden zertifiziert und verfügen über eine Klassifizierung oder einem TrustYou Score von mind. 4,0 Punkten.

- ★ Sterne
- ❁ Edelweiß
- ❁ Margeriten



Partner



## Golf- & Sporthotel Hartenfels \*\*\*\*

Entfernung Lechweg 500 m  
Anzahl der Zimmer/FeWos 6/9

Preise/Person u. Nacht

DZ + Frühst. € 70,- bis 75,-

DZ + HP € 85,- bis 90,-

EZ + Frühst. € 95,- bis 100,-

Preise/Nacht

FeWo (4-6 P.) € 360,- bis 370,-



Hotel Hartenfels, Familie Wolf  
Zug 490  
6764 Lech am Arlberg  
Telefon +43 55 83/31 04  
info@hartenfels.at  
www.hartenfels.at



## Das Bürstegg \*\*\*\*

Entfernung Lechweg 50 m  
Anzahl der Zimmer 9/1

Preise/Person u. Nacht

DZ + Frühst. € 67,- bis 78,-

EZ + Frühst. € 61,- bis 72,-

Preise/Nacht

FeWo (4 P.) € 340,- bis 360,-



Das Bürstegg Frühstückspension,  
Jochum OG  
Strass 326, 6764 Lech am Arlberg  
Telefon +43 55 83/24 53  
info@buerstegg.at  
www.buerstegg-lech.com



## Hotel Appartement Roggal \*\*\*\*

Entfernung Lechweg 0 m  
Anzahl der Zimmer/FeWos 22/3

Preise/Person u. Nacht

DZ + Frühst. € 92,- bis 130,-

EZ + Frühst. € 92,- bis 130,-

Preise/Nacht

FeWo (2-6 P.) € 180,- bis 320,-



Pension Roggal Walch KG  
Omesberg 184  
6764 Lech am Arlberg  
Telefon +43 55 83/22 74  
roggal@lech.at  
www.roggal.com



## Hotel garni Lavendel \*\*\*\*

Entfernung Lechweg 100 m  
Anzahl der Zimmer/FeWos 12/4

Preise/Person u. Nacht

DZ + Frühst. € 70,- bis 90,-

EZ + Frühst. € 75,- bis 95,-

Preise/Nacht

FeWo (2-4 P.) € 170,- bis 230,-



Hotel garni Lavendel  
Caroline Kennedy  
Dorf 447, 6764 Lech am Arlberg  
Telefon +43 55 83/26 57  
info@lavendel.at  
www.lavendel.at



## Pension Alwin \*\*\*\*

Entfernung Lechweg 750 m  
Anzahl der Zimmer 12

Preise/Person u. Nacht

DZ + Frühst. € 62,- bis 68,-

EZ + Frühst. € 64,- bis 72,-



Marlies Schneider  
Zug 309  
6764 Lech am Arlberg  
Telefon +43 55 83/30 930  
pension@alwin.at  
www.alwin.at



## Hotel Alpenland \*\*\*\*

Entfernung Lechweg 0 m  
Anzahl der Zimmer 17

Preise/Person u. Nacht

DZ + Frühst. € 70,- bis 98,-

EZ + Frühst. € 75,- bis 103,-



P. Jochum GmbH  
Anger 198  
6764 Lech am Arlberg  
Telefon +43 55 83/23 51  
info@alpenland-lech.com  
www.alpenland-lech.com



## MATS LECH ALPENQUARTIER \*\*\*\*

Entfernung Lechweg 400 m  
Anzahl der Zimmer/FeWo 6/8

Preise/Person u. Nacht

DZ + HP € 90,- bis 115,-

EZ + Frühst. € 100,- bis 150,-

Preise/Nacht

FeWo (2-6 P.) € 160,- bis 380,-



Fam. Gerti & Markus Mathis  
Tannberg 375  
6764 Lech am Arlberg  
Telefon +43 55 83/23 13  
info@mats-lech.at  
www.mats-lech.at



## Hotel Arabell \*\*\*\*

Entfernung Lechweg 100 m  
Anzahl der Zimmer 19

Preise/Person u. Nacht

DZ + Frühst. € 69,20 bis 84,-

EZ + Frühst. € 69,20 bis 84,-



Hotel Arabell GmbH  
Anger 434  
6764 Lech am Arlberg  
Telefon +43 55 83/21 81  
hotel@arabell.at  
www.arabell-lech.at



## Hotel Sursilva \*\*\*\*

Entfernung Lechweg 200 m  
Anzahl der Zimmer 13

Preise/Person u. Nacht

DZ + Frühst. € 65,- bis 75,-

EZ + Frühst. € 65,- bis 77,-



Sursilva GmbH, Walch Alexander  
Dorf 487  
6764 Lech am Arlberg  
Telefon +43 55 83/29 70  
office@hotel-sursilva.at  
www.hotel-sursilva.at



## Hotel Sandhof \*\*\*\*

Entfernung Lechweg 100 m  
Anzahl der Zimmer 25

Preise/Person u. Nacht

DZ + Frühst. € 70,- bis 150,-

EZ + Frühst. € 115,- bis 200,-



Hotel Sandhof Prodingler GmbH  
Dorf 124  
6764 Lech am Arlberg  
Telefon +43 55 83/22 98  
info@sandhof.at  
www.sandhof.at



## Hotel Lech \*\*\*\*S

Entfernung Lechweg 300 m  
Anzahl der Zimmer 19

Preise/Person u. Nacht

DZ + Frühst. € 89,- bis 129,-

EZ + Frühst. € 99,- bis 129,-

Hol- und Bringservice nur Mai, Juni  
und Oktober



Hotel Lech Alpensport GmbH & Co. KG  
Dorf 263  
6764 Lech am Arlberg  
Telefon +43 55 83/22 89-0  
info@hotel-lech.eu  
www.hotel-lech.eu



## Hotel Hubertus \*\*\*\*S

Entfernung Lechweg 750 m  
Anzahl der Zimmer 18

Preise/Person u. Nacht

DZ + Frühst. € 62,50 bis 82,50

DZ + HP € 80,- bis 110,-

EZ + Frühst. € 72,50 bis 85,-



Anger 441  
6764 Lech am Arlberg  
Telefon +43 55 83/21 28  
hotel@hubertus-lech.com  
www.hubertus-lech.com



## Gasthof Pension Alphon \*\*\*



Entfernung Lechweg 550 m  
Anzahl der Zimmer 13



Pension Alphon Katrin Metzler e. U.  
Zug 449  
6764 Lech am Arlberg  
Telefon +43 55 83/27 50  
info@alphorn-zug.at  
www.alphorn-zug.at



## Haus Braunarl \*\*\*

Entfernung Lechweg 400 m  
Anzahl der FeWos 11



Anna-Katharina Gusner  
Omesberg 438  
6764 Lech am Arlberg  
Telefon +43 55 83/3 66 40  
welcome@braunarl.com  
www.braunarl.com



## Pension Daniel \*\*\*



Entfernung Lechweg 200 m  
Anzahl der Zimmer 9



Albert Huber Pension Daniel KG  
Omesberg 397  
6764 Lech am Arlberg  
Telefon +43 55 83/29 29  
info@pension-daniel.at  
www.pension-daniel.at



## Haus Jehle \*\*\*

Entfernung Lechweg 700 m  
Anzahl der Zimmer 6



Preise/Person u. Nacht  
DZ + Frühst. € 55,- bis 65,-  
EZ + Frühst. € 68,- bis 75,-

Haus Jehle, Jehle & Co. KG  
Strass 242  
6764 Lech am Arlberg  
Telefon +43 55 83/23 80  
info@jehle-lech.at  
www.jehle-lech.at



## Hotel Garni Schneider \*\*\*

Entfernung Lechweg 50 m  
Anzahl der Zimmer 11



Preise/Person u. Nacht  
DZ + Frühst. € 65,- bis 85,-  
EZ + Frühst. ab € 75,-

Carola Muxel  
Dorf 115  
6764 Lech am Arlberg  
Telefon +43 55 83/29 69  
info@schneider-lech.at  
www.schneider-lech.at



## HAUS MELITTA \*\*\*



Entfernung Lechweg 300 m  
Anzahl der Zimmer 10



Preise/Person u. Nacht  
DZ + Frühst. € 75,- bis 105,-  
EZ + Frühst. € 85,- bis 105,-

Haus Melitta, Familie Mathis  
Tannberg 131  
6764 Lech am Arlberg  
Telefon +43 55 83/23 13  
info@melitta-lech.at  
www.melitta-lech.at





## Haus Schrofenstein \*\*\*

Entfernung Lechweg 0 m  
Anzahl der Zimmer 15

Preise/Person u. Nacht

DZ + Frühst. € 67,50 bis 166,50

EZ + Frühst. € 62,- bis 208,-



Familie Wolf  
Anger 160  
6764 Lech am Arlberg  
Telefon +43 55 83/22 10  
info@schrofenstein-lech.at  
www.schrofenstein.at



## Pension Michaela \*\*\*

Entfernung Lechweg 1,4 km  
Anzahl der Zimmer 7

Preise/Person u. Nacht

DZ + Frühst. ab € 60,-

Preise/Nacht

FeWo (2-6 P.) € 155,- bis 267,-  
inkl. Frühstück



Michaela Schnell  
Oberlech 341  
6764 Lech am Arlberg  
Telefon +43 55 83/26 17  
fam.schnell@pension-michaela.com  
www.pension-michaela.com



## Hotel-Pension Bianca \*\*\*

Entfernung Lechweg 750 m  
Anzahl der Zimmer 12

Preise/Person u. Nacht

DZ + Frühst. € 56,- bis 78,-

EZ + Frühst. € 65,- bis 75,-



Imelda Morscher  
Anger 23  
6764 Lech am Arlberg  
Telefon +43 55 83/28 29  
fam.morscher@bianca.at  
www.bianca.at



## Hotel Kristall \*\*\*

Entfernung Lechweg 650 m  
Anzahl der Zimmer 11

Preise/Person u. Nacht

DZ + Frühst. € 61,- bis 80,-

EZ + Frühst. € 65,- bis 80,-



Hotel Kristall  
Anger 284  
6764 Lech am Arlberg  
Telefon +43 55 83/24 22  
info@lech-kristall.at  
www.lech-kristall.at



## Hotel Garni Edelweiss \*\*\*

Entfernung Lechweg 0 m  
Anzahl der Zimmer/FeWos 10

Preise/Person u. Nacht

DZ + Frühst. € 60,- bis 80,-

EZ + Frühst. € 65,- bis 85,-



Kitzmüller-Fetz Alexandra  
Anger 145  
6764 Lech am Arlberg  
Telefon +43 55 83/24 10  
info@edelweiss-lech.at  
www.edelweiss-lech.at



## Hotel Bergheim \*\*\*

Entfernung Lechweg 350 m  
Anzahl der Zimmer/FeWos 19/8

Preise/Person u. Nacht

DZ + Frühst. ab € 59,-

DZ + HP ab € 94,-

EZ + Frühst. ab € 72,-

Preise/Nacht

FeWo (2-6 P.) € 105,- bis 240,-



Edith Bucher  
Omberg 172  
6764 Lech am Arlberg  
Telefon +43 55 83/22 56  
bucher@hotel-bergheim.at  
www.hotel-bergheim.at



### Pension Walsersheim \*\*\*

Entfernung Lechweg 50 m  
Anzahl der Zimmer 7

Preise/Person u. Nacht

DZ + Frühst. bis € 65,-

EZ + Frühst. bis € 60,-



Pension Walsersheim,  
Fam. Leichtfried  
Dorf 158, 6764 Lech am Arlberg  
Telefon +43 55 83/29 96  
walsersheim@vol.at  
www.walsersheim.at



### GARNI Haus Echo \*\*\*

Entfernung Lechweg 300 m  
Anzahl der Zimmer/FeWos 7

Preise/Person u. Nacht

DZ + Frühst. € 54,- bis 59,-

EZ + Frühst. € 74,- bis 76,-



GARNI Haus Echo  
Strass 389  
6764 Lech am Arlberg  
Telefon +43 650/8 47 65 51  
info@echo-lech.at  
www.echo.lech.at



### Pension Kilian \*\*\*

Entfernung Lechweg 500 m  
Anzahl der Zimmer/Suite 14/1

Preise/Person u. Nacht

DZ + Frühst. € 54,- bis 70,-

EZ + Frühst. € 60,- bis 70,-

Preise/Nacht

FeWo € 80,- bis 95,-



Anger 177  
6764 Lech am Arlberg  
Telefon +43 5583/2430  
office@kilian-lech.at  
www.kilian-lech.at



### Hotel & Restaurant Walkerbach \*\*\*

Entfernung Lechweg 100 m  
Anzahl der Zimmer/FeWos 16/2

Preise/Person u. Nacht

DZ + Frühst. € 80,- bis 90,-

DZ + HP € 108,- bis 118,-

EZ + Frühst. € 80,- bis 90,-

Preise/Nacht

FeWo (2-6 P.) € 140,- bis 290,-



Pension Walkerbach e.U.  
Oberstubenbach 28  
A-6764 Lech am Arlberg  
Telefon +43 55 83/2519-0  
info@walkerbach.at  
www.walkerbach.at



### Pension Widderstein \*\*\*

Entfernung Lechweg 200 m  
Anzahl der Zimmer 11

Preise/Person u. Nacht

DZ + Frühst. € 68,- bis 72,-

EZ + Frühst. € 72,- bis 75,-



Annette Moosbrugger  
Hausnr. 335  
6764 Lech am Arlberg  
Telefon +43 55 83/24 52  
info@widderstein-lech.at  
www.widderstein-lech.at



### Appartements Omeshorn \*\*\*

Entfernung Lechweg 550 m  
Anzahl der Zimmer/FeWos 4

Preise/Nacht

FeWo (2-6 P.) € 149,- bis 295,-



Appartement Omeshorn 1593  
Omeseberg 3  
6764 Lech am Arlberg  
Telefon +43 55 83/40 05 00  
omeshorn1593@aon.at  
www.omeshorn1593.at



## Das Verwall TrustYou 4,8 von 5

Entfernung Lechweg 500 m  
Anzahl der FeWos 6

Preise/Nacht

FeWo (2–8 P.) € 180,- bis 480,-  
inklusive Frühstück



pepper-collection GmbH/Das Verwall  
Strass 368  
6764 Lech  
Telefon +43 664 1407074  
office@peppercollection.com  
www.dasverwall.com



## Berghotel Biberkopf \*\*\*\*S

Entfernung Lechweg 0 m  
Anzahl der Zimmer 73

Preise/Person u. Nacht

DZ + Frühst. € 95,- bis 145,-

DZ + HP € 145,- bis 195,-

EZ + Frühst. € 190,- bis 290,-

EZ + HP. € 235,- bis 335,-



Arlberg Biberkopf Tourismus GmbH  
Warth 28  
6767 Warth  
Telefon +43 55 83/4 18 00  
office@biberkopf.at  
www.biberkopf.at



## Hotel Jägeralpe \*\*\*\*S

Entfernung Lechweg 3 km  
Anzahl der Zimmer 57

Preise/Person u. Nacht

€ 130,- bis 185,-



Hotel Jägeralpe GmbH  
Hochkrumbach 5  
6767 Warth  
Telefon +43 55 83/42 50  
hotel@jaegeralpe.at  
www.jaegeralpe.at



## Wellnesshotel Warther Hof \*\*\*\*S

Entfernung Lechweg 100 m  
Anzahl der Zimmer 75

Preise/Person u. Nacht

DZ + Frühst. € 140,- bis 280,-

DZ + HP € 140,- bis 280,-

EZ + Frühst. € 140,- bis 270,-



Monika Roiderer, Jäger GmbH  
Bregenzeraldstraße 53  
6767 Warth  
Telefon +43 55 83/35 04  
hotel@wartherhof.at  
www.wartherhof.at



## Hotel Steffisalp \*\*\*\*

Entfernung Lechweg 200 m  
Anzahl der Zimmer/Suiten 45/11

Preise/Person u. Nacht

DZ + HP € 143,- bis 393,-

Übernachtung mit  
Frühstück auf Anfrage



Hotel Steffisalp GmbH & Co KG  
Bregenzeraldstraße 36  
6767 Warth  
Telefon +43 55 83/36 99  
info@steffisalp.at  
www.steffisalp.at



## Alpin – Studios & Suites \*\*\*\* TrustYou 5,0 von 5

Entfernung Lechweg 190 m  
Anzahl der Studios/Suiten 12/4

Preise/Person u. Nacht

DZ + Frühst. € 90,- bis 110,-

EZ + Frühst. € 100,- bis 120,-

Preise/Nacht

FeWo (4 P.) € 240,- bis 320,-



Alpin – Studios & Suites  
Familie Belinda & Mathias Fritz  
Warth 56 · 6767 Warth  
Telefon +43 55 83/2716  
info@alpinwarth.at  
www.alpinwarth.at



## Hotel Walsberg \*\*\*\*

Entfernung Lechweg 0 m  
Anzahl der Zimmer 46

Preise/Person u. Nacht

DZ + Frühst. € 110,- bis 126,-

EZ + Frühst. € 110,- bis 126,-



Hotel Walsberg Simon Walch e.U.  
Dorf 37  
6767 Warth  
Telefon +43 55 83/35 02  
hotel@walsberg.at  
www.walsberg.at



## Hotel Walserstube \*\*\*\*

Entfernung Lechweg 200 m  
Anzahl der Zimmer 28

Preise/Person u. Nacht

DZ + Frühst. € 90,- bis 95,-

DZ + HP € 105,- bis 130,-



Moll Sabrina e. U.  
Bregenzwaldstraße 60  
6767 Warth  
Telefon +43 55 83/35 57  
info@walserstube.at  
www.walserstube.at



## Haus Birkenbühl \*\*

Entfernung Lechweg 100 m  
Anzahl der Zimmer/FeWos 5/3

Preise/Person u. Nacht

DZ + Frühst. € 52,- bis 60,-

EZ + Frühst. € 52,- bis 60,-

Preise/Nacht

FeWo (2-4 P.) € 60,- bis 80,-



Helmut Strolz  
Bildegg 38  
6767 Warth  
Telefon +43 664/1113 97  
info@birkenbuehl.at  
www.birkenbuehl.at



## Haus Anita TrustYou 4,9 von 5

Entfernung Lechweg 50 m  
Anzahl der Zimmer 6

Preise/Person u. Nacht

DZ + Frühst. ab € 55,-

EZ + Frühst. ab € 55,-



Haus Anita  
Warth 72  
6767 Warth  
Telefon +43 664/1517466  
info@hausanita.at  
www.hausanita.net



## Appartementhaus Lechblick TrustYou 4,4 von 5

Entfernung Lechweg 350 m  
Anzahl der Appartements 13

Preise/Nacht

Appartement (2-8 P.)

€ 130,- bis 250,-



Appartementhaus Lechblick  
Warth 68  
6767 Warth  
Telefon +43 55 83/4180 0798  
willkommen@lechblick.at  
www.lechblick.at



## Bergspitz Luxury Appartement \*\*\*\*

Entfernung Lechweg 600 m  
Anzahl der Zimmer/FeWos 2/2

Preise/Person u. Nacht

DZ + Frühst. € 69,- bis 75,-

Preise/Nacht (2 P.)

Appartement € 180,- bis 200,-



Familie Walch  
Gehren 1 · 6767 Warth  
Telefon +43 55 83/36 09  
Mobil +43 680 4 00 3776  
info@bergspitz.at  
www.bergspitz.at



## Gehrerhof \*\*\*\*\*



Entfernung Lechweg 0 m  
Anzahl der Zimmer/FeWos 6



Preise/Person u. Nacht

DZ + Frühst. ab € 55,-

EZ + Frühst. ab € 75,-

Preise/Nacht

FeWo ab € 110,-

Essen auf Anfrage



Franz und Liesbeth Fritz  
Gehren 5  
6767 Warth  
Telefon +43 55 83/36 02  
gehrnerhof@aon.at  
www.gehrnerhof.at

## Birg 1414 \*\*\*\*\*

Entfernung Lechweg 500 m  
Anzahl der Zimmer 5



Preise/Person u. Nacht

DZ + Frühst. ab € 62,-

EZ + Frühst. ab € 88,-



Isabella Ulseß  
Gehren 1b  
6767 Warth  
Telefon +43 664/171 89 19  
info@birg1414.at  
www.birg1414.at

## Am Gehren – Arlberg Apartments TrustYou 4,7 von 5

Entfernung Lechweg 600 m  
Anzahl der FeWos 17



Preise/Nacht

FeWo (2–6 P.) € 100,- bis 150,-



Alexander Vogt  
Gehren 1c  
6767 Warth  
Telefon +43 664 110 79 26  
info@amgehren.com  
www.amgehren.com

## Naturhaus Gehren



Entfernung Lechweg 200 m  
Anzahl der Zimmer/FeWos 2/2



Preise/Person u. Nacht

DZ + Frühst. € 95,- bis 145,-



Jeanette und Ulrich Fritz  
Gehren 2a  
6767 Warth  
Telefon +43 664/5 85 65 67  
info@naturhaus-gehren.at  
www.naturhaus-gehren.at

## Holzgauer Haus



Entfernung Lechweg 0 m  
Anzahl der Zimmer/FeWos 19



Preise/Person u. Nacht

DZ + Frühst. € 80,- bis 160,-

DZ + HP € 100,- bis 180,-

EZ + Frühst. € 90,- bis 170,-



Christine Bechter  
Lechleiten 7  
6767 Warth  
Telefon +43 664 4 53 16 13  
info@holzgauerhaus.at  
www.holzgauerhaus.at

## Berggasthaus Alpenrose \*\*\*

Entfernung Lechweg 100 m  
Anzahl der Zimmer 18



Preise/Person u. Nacht

DZ + HP € 85,- bis 95,-

EZ + HP € 95,- bis 105,-



Familie Bickel  
Lechleiten 15a  
6767 Warth  
Telefon +43 55 83/36 16  
info@berggasthaus-alpenrose.at  
www.berggasthaus-alpenrose.at

## Lechquell Hotel Post Steeg \*\*\*\*



Entfernung Lechweg 0 m  
Anzahl der Zimmer/FeWos 49



Preise/Person u. Nacht  
DZ + Frühst. ab € 119,-  
DZ + HP ab € 127,-  
EZ + Frühst. ab € 129,-

Lechquell Hotel Post Steeg GmbH  
Steeg Nr. 17  
6655 Steeg  
Telefon +43 56 33/53 07  
hotel@poststeeg.at  
www.poststeeg.at



## Gasthof Schwarzer Adler \*\*\*

Entfernung Lechweg 100 m  
Anzahl der Zimmer 25



Preise/Person u. Nacht  
DZ + Frühst. € 76,- bis 95,-  
DZ + HP € 90,- bis 105,-  
EZ + Frühst. € 86,- bis 96,-

Familie Kitzmantel  
Hägerau 11  
6655 Steeg  
Telefon +43 56 33/56 22  
info.adler@tirol.com  
www.adler-steeg.at



## Hotel & Wirtshaus Styrolerhof \*\*\*

Entfernung Lechweg 100 m  
Anzahl der Zimmer 40



Preise/Person u. Nacht  
DZ + Frühst. ab € 78,-  
DZ + HP ab € 97,-  
EZ + Frühst. ab € 88,-

Hotel Styrolerhof KG  
Walchen 46  
6655 Steeg  
Telefon +43 56 33/2 00 88  
office@styrolerhof.at  
www.styrolerhof.at



## Kräuter-Designhotel „Stearawirts Hauserei“



Entfernung Lechweg 0 m  
Anzahl der Zimmer 27



Preise/Person u. Nacht  
DZ + Frühst. ab € 100,-  
DZ + HP ab € 120,-  
EZ + Frühst. ab € 120,-

Familie Hauser  
Dickenu 14  
6655 Steeg  
Telefon +43 56 33/56 44  
info@hauserei.at  
www.hauserei.at



## Landhaus Moosbrugger \*\*\*

Entfernung Lechweg 50 m  
Anzahl der Zimmer 17



Preise/Person u. Nacht  
DZ + Frühst. ab € 65,-  
EZ + Frühst. ab € 65,-

Familie Moosbrugger  
Steeg Nr. 25  
6655 Steeg  
Telefon +43 56 33/5 12 00  
info@landhaus-moosbrugger.at  
www.landhaus-moosbrugger.at



## Haus Alpenblick \*\*\*\*

Entfernung Lechweg 0 m  
Anzahl der Zimmer/FeWos 4/1



Preise/Person u. Nacht  
DZ + Frühst. ab € 50,-  
EZ + Frühst. ab € 55,-  
Preis/Nacht  
FeWo (2-6 P.) ab € 125,-

Familie Moosbrugger  
Steeg Nr. 23  
6655 Steeg  
Telefon +43 664 397 38 44  
alpenblick1@gmx.at  
www.alpenblick-steeg.com



## Lärchenhof \*\*\*\*

Entfernung Lechweg 70 m  
Anzahl der Zimmer/FeWo 3/4

Preise/Person u. Nacht

DZ + Frühst. € 46,- bis 51,-

EZ + Frühst. € 54,- bis 59,-

Preise/Nacht

FeWo (2-4 P.) € 95,- bis 130,-



Familie Huber  
Hinterellenbogen 11a  
6655 Steeg-Hinterellenbogen  
Telefon +43 56 33/56 17  
lu.huber@aon.at  
www.laerchenhof-tirol.net



## Haus Lechblick \*\*\*\*

Entfernung Lechweg 0 m  
Anzahl der Zimmer/FeWo 4/1

Preise/Person u. Nacht

DZ + Frühst. ab € 50,-

Preise/Nacht

FeWo (2 P.) ab € 70,-



Familie Moosbrugger  
Nr. 10  
6655 Steeg  
Mobil +43 6 50/6 34 61 70  
haus.lechblick@aon.at  
www.hauslechblick.at



## Familie Pfefferkorn \*\*\*\*

Entfernung Lechweg 800 m  
Anzahl der Zimmer/FeWo 1/2

Preise/Person u. Nacht

DZ + Frühst. ab € 50,-

EZ + Frühst. € 55,-

FeWo (2-4 P.) ab € 90,-



Familie Pfefferkorn  
Hägerau 34a  
6655 Steeg-Hägerau  
Telefon +43 676/671 07 39  
haus@fidel.at  
www.fidel.at



## Hotel Oberlechtaler Hof \*\*\*\*

Entfernung Lechweg 50 m  
Anzahl der Zimmer/FeWo 16/2

Preise/Person u. Nacht

DZ + Frühst. € 69,- bis 99,-

DZ + HP € 89,- bis 116,-

EZ + Frühst. € 84,- bis 109,-

Preise/Nacht

FeWo (2-4 P.) € 79,- bis 139,-



Oberlechtaler Hof GmbH  
Holzgau 40  
6654 Holzgau  
Telefon +43 56 33/56 88  
oberlechtalerhof@tirol.com  
www.oberlechtalerhof.com



## Ferenschlössl Harmonie \*\*\*\*

Entfernung Lechweg 0 m  
Anzahl der Zimmer/FeWo 4/6

Preise/Person u. Nacht

DZ + Frühst. € 50,- bis 72,-

EZ + Frühst. € 63,- bis 90,-

Preise/Nacht

FeWo (2-9 P.) € 82,- bis 320,-



Ferenschlössl Harmonie  
Familie Hannes und Monika Neururer  
Holzgau 38, 6654 Holzgau  
Telefon +43 56 33/2 00 99  
urlaub@harmonie-lechtal.at  
www.harmonie-lechtal.at



## Wohlfühlhotel Berg Heil \*\*\*\*

Entfernung Lechweg 800 m  
Anzahl der Zimmer 18

Preise/Person u. Nacht

DZ + Frühst. € 68,- bis 100,-

DZ + HP € 80,- bis 112,-



Wohlfühlhotel Berg Heil  
Holzgau 114  
6654 Holzgau  
Telefon +43 56 33/52 15  
info@bergheil.com  
www.bergheil.com



## Posthotel Lechtal \*\*\*/Villa Rosa Suites \*\*\*\*

Entfernung Lechweg 100 m  
Anzahl der Zimmer/Suites 37

Preise/Person u. Nacht

DZ + Frühst. € 62,- bis 102,-  
DZ + HP € 82,- bis 132,-  
EZ + Frühst. € 82,- bis 122,-



Posthotel Lechtal  
Holzgau 47  
6654 Holzgau  
Telefon +43 56 33/52 04  
info@posthotel-lechtal.at  
www.posthotel-lechtal.at



## Gasthof Bären \*\*\*

Entfernung Lechweg 0 m  
Anzahl der Zimmer 26

Preise/Person u. Nacht

DZ + Frühst. € 58,- bis 102,-  
DZ + HP € 68,- bis 112,-  
EZ + Frühst. € 81,- bis 123,-  
Preise/Nacht  
FeWo (2-6 P.) € 65,- bis 185,-



Familie Lumpert  
Holzgau 56  
6654 Holzgau  
Telefon +43 56 33/52 17  
baeren@holzgau.net  
www.holzgau.net



## Vera Monti \*\*\*

Entfernung Lechweg 0 m  
Anzahl der Zimmer/FeWos 27/6

Preise/Person u. Nacht

DZ + Frühst. € 55,- bis 83,-  
DZ + HP € 67,- bis 95,-  
EZ + Frühst. € 73,- bis 86,-



Vera Monti  
Birkenweg 59a  
6654 Holzgau  
+43 677 640/6 30 33  
home@vera-monti.at  
www.vera-monti.at



## Landhaus Marion \*\*\*

Entfernung Lechweg 100 m  
Anzahl der Zimmer/FeWos 2/3

Preise/Person u. Nacht

DZ + Frühst. € 52,- bis 68,-  
EZ + Frühst. € 45,- bis 80,-  
Preise/Nacht  
FeWo (2-5 P.) € 85,- bis 120,-



Marion Huber  
Holzgau 41  
6654 Holzgau  
Telefon +43 56 33/52 93  
info@landhaus-marion.at  
www.landhaus-marion.at



## Pension Alpenperle \*\*\*

Entfernung Lechweg 700 m  
Anzahl der Zimmer/FeWos 6/4

Preise/Person u. Nacht

DZ + Frühst. € 59,- bis 70,-  
EZ + Frühst. € 88,- bis 105,-  
Preise/Nacht  
FeWo (2-4 P.) € 100,- bis 202,-



Sonja Bacun  
Holzgau 120  
6654 Holzgau  
Telefon +43 56 33/53 83  
info@alpenperle-holzgau.com  
www.alpenperle-holzgau.com



## Hotel Restaurant Winklerhof \*\*\*

Entfernung Lechweg 900 m  
Anzahl der Zimmer 20

Preise/Person u. Nacht

DZ + Frühst. € 70,- bis 81,-  
DZ + HP € 77,- bis 88,-  
EZ + Frühst. € 76,- bis 81,-

+ Nachtzuschlag € 15,- p.P.



Fam. Hammerle-Hauser  
Winkl 122  
6654 Holzgau  
Telefon +43 56 33/54 83  
office@winklerhof.at  
www.winklerhof.at





## Dorfstube \*\*\*

Entfernung Lechweg 100 m  
Anzahl der Zimmer 14

Preise/Person u. Nacht

DZ + Frühst. € 74,- bis 84,-

EZ + Frühst. € 60,- bis 70,-



Dorfstube  
Holzgau 72  
6654 Holzgau  
Telefon +43 56 33/53 70  
Dorfstube@gmx.at  
www.dorfstube.co.at



## Pepi's Suites Lechtal Apartments \*\*\*\*

Entfernung Lechweg 100 m  
Anzahl der FeWo's 10

Preise/Nacht

FeWo (2-6 P.) € 105,- bis 300,-



Pepi und Marina Strobl  
Holzgau 88b  
6654 Holzgau  
Telefon +43 56 33/52 46  
info@pepisuities.com  
www.pepisuities.com



## Hotel Post \*\*\*\*

Entfernung Lechweg 100 m  
Anzahl der Zimmer 28

Preise/Person u. Nacht

DZ + Frühst. € 65,- bis 90,-

DZ + HP € 80,- bis 110,-

EZ + Frühst. € 70,- bis 90,-

EZ + HP € 90,- bis 110,-



Hotel Post KG  
Oberbach 44  
6653 Bach  
Telefon +43 56 34/63 45  
info@hotelpost-bach.at  
www.hotelpost-bach.at



## Wanderhotel Grüner Baum \*\*\*S

Entfernung Lechweg 100 m  
Anzahl der Zimmer 24

Preise/Person u. Nacht

DZ + Frühst. € 59,- bis 75,-

DZ + HP € 75,- bis 95,-



Lechtaler Wanderhotel Grüner Baum  
Am Dorfplatz 43  
6653 Bach  
Telefon +43 56 34/63 43  
robert@gruenerbaum.at  
www.gruenerbaum.at



## Berggasthof Klapf \*\*\*

Entfernung Lechweg 200 m  
Anzahl der Zimmer 18

Preise/Person u. Nacht

DZ + Frühst. € 56,- bis 75,-

DZ + HP € 68,- bis 97,-

EZ + Frühst. € 71,- bis 90,-

Dienstag Ruhetag



C & M Larcher Ges.bR  
Klapf 81  
6653 Bach  
Telefon +43 56 34/63 49  
info@gasthof-klapf.at  
www.gasthof-klapf.at



## Hotel Alpenblick \*\*\*

Entfernung Lechweg 500 m  
Anzahl der Zimmer 30

Preise/Person u. Nacht

DZ + Frühst. € 64,- bis 93,-

DZ + HP € 87,- bis 110,-

EZ + Frühst. € 76,- bis 91,-

EZ + HP € 91,- bis 108,-



Hotel Alpenblick  
Unterbach 10  
6653 Bach  
Telefon +43 56 34/63 66  
info@alpenblick-bach.at  
www.alpenblick-bach.at



## Alpenrose Wellness- & Familienhotel \*\*\*\*\*

Entfernung Lechweg 600 m  
Anzahl der Zimmer 90



Hotel Resort Alpenrose  
Untergiblen 21  
6652 Elbigenalp  
Telefon +43 56 34/66 51  
info@alpenrose.net  
www.alpenrose.net



### Preise/Person u. Nacht

DZ + Frühst. € 104,- bis 124,-  
DZ + HP € 109,- bis 134,-  
EZ + Frühst. € 109,- bis 139,-

## Hotel Stern \*\*\*\*

Entfernung Lechweg 1,1 km  
Anzahl der Zimmer 47



Hotel Stern, Josef Kapeller e.U.  
Dorf 7  
6652 Elbigenalp  
Telefon +43 56 34/62 02  
info@hotel-stern.at  
www.hotel-stern.at



### Preise/Person u. Nacht

DZ + Frühst. € 62,- bis 90,-  
DZ + HP € 74,- bis 102,-  
EZ + Frühst. € 77,- bis 105,-

## Hotel Panorama \*\*\*

Entfernung Lechweg 700 m  
Anzahl der Zimmer 15



Oliver Koch  
Untergiblen 26  
6652 Elbigenalp  
Telefon +43 676/7 03 53 35  
panorama@imlechta.at  
www.imlechta.at



### Preise/Person u. Nacht

DZ + Frühst. € 54,- bis 64,-  
EZ + Frühst. € 66,- bis 71,-

## Haus Walch \*\*\*

Entfernung Lechweg 500 m  
Anzahl der Zimmer/FeWos 3/1



Familie Kohler  
Dorf 12  
6652 Elbigenalp  
Telefon +43 6 64/73 12 34  
info@haus-walch.at  
www.haus-walch.at

Dienstag Ruhetag



### Preise/Person u. Nacht

DZ + Frühst. € 45,- bis 52,-  
EZ + Frühst. € 51,- bis 57,-  
Preise/Nacht  
FeWo (2-5 P.) ab € 100,-

## Alpenhotel Gasthof Lechtaler \*\*\*

Entfernung Lechweg 1 km  
Anzahl der Zimmer 10



### Preise/Person u. Nacht

DZ + Frühst. € 55,- bis 65,-  
DZ + HP € 75,- bis 85,-  
EZ + Frühst. € 65,- bis 85,-

(Mo und Di Ruhetag - nicht für Hausgäste)



Alpenhotel Gasthof Lechtaler  
Nr. 92, 6651 Häselgehr  
Telefon +43 56 34/63 36  
Mobil +43 676/7 28 59 71  
info@alpenhotel-lechtaler.at  
www.alpenhotel-lechtaler.at

## Hotel Restaurant Café LechZeit \*\*\*\*

Entfernung Lechweg 50 m  
Anzahl der Zimmer 17



### Preise/Person u. Nacht

DZ + Frühst. € 94,- bis 128,-  
EZ + Frühst. € 144,- bis 178,-



LechZeit GmbH, Familie Witting  
Klimm 1a  
6644 Elmen  
Telefon +43 56 35/2 09 00  
info@lechzeit.com  
www.lechzeit.com

## Landgasthof Kaiserkrone \*\*

Entfernung Lechweg 1,7 km  
Anzahl der Zimmer 10

Preise/Person u. Nacht

DZ + Frühst. € 60,- bis 68,-

EZ + Frühst. € 75,- bis 85,-



Gasthof Kaiserkrone  
Fam. Santifaller  
Nr. 45, 6644 Elmen  
Telefon +43 56 35/2 10  
office@gasthof-kaiserkrone.at  
www.gasthof-kaiserkrone.at



## Bauernhof Scheiber \*\*

Entfernung Lechweg 0 m  
Anzahl der Zimmer/FeWos 4/1

Preise/Person u. Nacht

DZ + Frühst. € 35,- bis 40,-

EZ + Frühst. € 40,- bis 43,-

Preise/Nacht

FeWo (2 P.) € 45,- bis 55,-



Edith Scheiber  
Nr. 21, 6645 Vorderhornbach  
Telefon +43 56 32/3 11  
Mobil +43 676/4 28 30 86  
monika.larcher@aon.at  
www.bauernhof-scheiber.at



## Hotel Föhrenhof \*\*\*

Entfernung Lechweg 100 m  
Anzahl der Zimmer 33

Preise/Person u. Nacht

DZ + Frühst. € 61,- bis 80,-

DZ + HP € 71,- bis 95,-

EZ + Frühst. € 71,- bis 90,-



Familie Haider  
Bödele 17  
6642 Stanzach  
Telefon +43 56 32/371  
info@hotel-foehrenhof.at  
www.hotel-foehrenhof.at



## Gasthof Post \*\*\*

Entfernung Lechweg 50 m  
Anzahl der Zimmer 8

Preise/Person u. Nacht

DZ + Frühst. € 52,- bis 60,-

DZ + HP € 69,- bis 77,-

EZ + Frühst. € 60,- bis 68,-



Gasthof Post  
Wolfgang und Elfriede Lechleitner  
Dorf 13, 6642 Stanzach  
Telefon +43 56 32/2 09  
Mobil +43 676/7035322  
poststanzach@gmail.com



## Hotel Garni Waldhof \*\*\*

Entfernung Lechweg 0 m  
Anzahl der Zimmer/FeWos 14/1

Preise/Person u. Nacht

DZ + Frühst. € 63,11 bis 83,60

EZ + Frühst. € 59,80 bis 68,-

Preise/Nacht

FeWo (2-4 P.) € 85,36 bis 90,-



Hotel Garni Waldhof  
Jennifer Lechleitner  
Lend 16, 6642 Stanzach  
Mobil +43 677/64 00 11 32  
info@waldhof-lechtal.at  
www.waldhof-lechtal.at



## Cafe-Restaurant Jamdo

Entfernung Lechweg 300 m  
Anzahl der FeWos 2

Preise/Nacht

FeWo (1-3 P.) € 70,- bis 90,-



Friedl Bruno  
Namloserstr. 2  
6642 Stanzach  
Telefon +43 56 32/2 00 73  
friedl.bruno@jamdo.at  
www.jamdo.at



## Hotel Gasthof Goldenes Lamm \*\*\*

Entfernung Lechweg 200 m  
Anzahl der Zimmer 18



René Schweißgut  
Oberbach 14  
6671 Weißenbach  
Telefon +43 56 78/52 16  
hotel@goldenes-lamm.at  
www.goldenes-lamm.at



## Naturparkhotel Florence \*\*\*

Entfernung Lechweg 350 m  
Anzahl der Zimmer 10



Joyce & René van der Giessen  
Schäfflershof 4  
6671 Weißenbach  
Telefon +43 56 78/52 77  
info@hotel-florence.at  
www.hotel-florence.at



## Gintherhof \*\*\*\*

Entfernung Lechweg 700 m  
Anzahl der Zimmer/FeWos 4/1



Annelies Paulweber  
Unterried 7  
6600 Ehenbichl  
Telefon +43 56 72/6 76 97  
info@gintherhof.com  
www.gintherhof.com



## Hotel Maximilian \*\*\*

Entfernung Lechweg 650 m  
Anzahl der Zimmer 32



Preise/Person u. Nacht  
DZ + Frühst. € 58,- bis 75,-  
DZ + HP € 86,- bis 103,-  
EZ + Frühst. € 65,- bis 110,-

Gabriela Koch  
Reuttener Straße 1  
6600 Ehenbichl  
Telefon +43 56 72/6 25 85  
info@hotelmaximilian.at  
www.hotelmaximilian.at



## Pension Kreuz TrustYou 4,8 von 5

Entfernung Lechweg 0 m  
Anzahl der Zimmer 8



Preise/Person u. Nacht  
DZ + Frühst. € 54,- bis 65,-

Pension Kreuz  
Salez Heinrich  
Rieden 4, 6671 Rieden  
Telefon +43 56 78/52 02  
info@gasthof-kreuz-tirol.at  
www.gasthof-kreuz-tirol.at



## Die Lilie-Hotel Garni \*\*\*

Entfernung Lechweg 800 m  
Anzahl der Zimmer 27



Preise/Person u. Nacht  
DZ + Frühst. € 60,- bis 90,-  
EZ + Frühst. € 69,50 bis 99,-  
Preise/Nacht  
FeWo (2-4 P.) € 82,- bis 140,-

Rainer Tauber  
Alte Bundesstraße 19  
6604 Höfen  
Telefon +43 56 72/6 32 11  
info@hotel-lilie.at  
www.hotel-lilie.at



## Gästehaus Hahnenkamm \*\*\*



Entfernung Lechweg 500 m  
Anzahl der Zimmer 11

Preise/Person u. Nacht

DZ + Frühst. ab € 40,-

EZ + Frühst. ab € 60,-



Gästehaus Hahnenkamm KG  
Kirchweg 35  
6604 Höfen  
Telefon +43 56 72/2 10 14  
info@gastehaus-hahnenkamm.at  
www.gaestehaus-hahnenkamm.at



## Panorama & Wanderhotel Talhof \*\*\*\*



Entfernung Lechweg 0 m  
Anzahl der Zimmer 50

Preise/Person u. Nacht

DZ + Frühst. € 69,- bis 129,-

EZZ ab € 25,-



Tanja Weirather e.U.  
Holz 8  
6610 Wängle  
Telefon +43 56 72/6 22 80  
hotel@talhof.com  
www.talhof.com



## Hotel Gasthof Kröll \*\*\*



Entfernung Lechweg 300 m  
Anzahl der Zimmer 17

Preise/Person u. Nacht

DZ + Frühst. € 52,- bis 58,-

EZ + Frühst. € 57,- bis 63,-



Hotel Gasthof Kröll  
Dorfstraße 24  
6610 Wängle  
Telefon +43 56 72/6 23 77  
gasthof.kroell@tnr.at  
www.gasthof-kroell.info



## Alpenhof Wängle \*\*\*\*\*

Entfernung Lechweg 550 m  
Anzahl der FeWos 4

Preise/Nacht

FeWo (2-5 P.) € 32,- bis 45,-



Sabine Müller  
Dorfstr. 11  
6610 Wängle  
Telefon +43 681 20 61 16 68  
info@alpenhof-waengle.com  
www.alpenhof-waengle.com



## Der Tannenhof \*\*\*

Entfernung Lechweg 100 m  
Anzahl der Zimmer/FeWos 6/14

Preise/Person u. Nacht

DZ + Frühst. € 58,- bis 62,-

EZ + Frühst. € 68,- bis 75,-



Victoria Foidl-Schneider  
Hinterbichl 12  
6600 Lechaschau-Hinterbichl  
Telefon +43 56 72/6 38 02  
info@tannenhof-reutte.at  
www.tannenhof-reutte.at



## Hotel Krone Tirol \*\*\*



Entfernung Lechweg 1,4 km  
Anzahl der Zimmer 27

Preise/Person u. Nacht

DZ + Frühst. € 40,- bis 80,-

DZ + HP € 69,- bis 85,-

EZ + Frühst. € 49,- bis 69,-



Familie Pohler  
Wängler Straße 6  
6600 Lechaschau  
Telefon +43 56 72/6 23 54  
info@hotel-krone-tirol.com  
www.hotel-krone-tirol.com





## Aktiv-Hotel Schweiger \*\*\*S

Entfernung Lechweg 350 m  
Anzahl der Zimmer 29

Preise/Person u. Nacht

DZ + Frühst. € 70,- bis 95,-  
DZ + HP € 102,- bis 127,-  
EZ + Frühst. € 112,- bis 120,-

Ruhetag am Mo und Di Abend



Ivanovic Hotel GmbH  
Ländeweg 2  
87629 Füssen-Bad-Faulenbach  
Telefon +49 83 62/914 00  
info@aktiv-schweiger.de  
www.aktiv-schweiger.de



## Hotel Wiedemann \*\*\*S

Entfernung Lechweg 400 m  
Anzahl der Zimmer/FeWos 36/4

Preise/Person u. Nacht

DZ + Frühst. € 60,- bis 90,-  
DZ + HP € 89,- bis 109,-  
EZ + Frühst. € 70,- bis 95,-

Preise/Nacht

FeWo (2-4 P.) € 110,- bis 145,-



Hotel Wiedemann  
Am Anger 3  
87629 Füssen  
Telefon +49 83 62/9 13 00  
info@hotel-wiedemann.de  
www.hotel-wiedemann.de



## Kur-Ferienhotel Jakob \*\*\*

Entfernung Lechweg 350 m  
Anzahl der Zimmer 11

Preise/Person u. Nacht

DZ + Frühst. € 65,- bis 70,-  
EZ + Frühst. € 90,- bis 90,-



Kur-Ferienhotel Jakob  
Schwärzerweg 6  
87629 Füssen-Bad Faulenbach  
Telefon +49 83 62/9 13 20  
info@kurhotel-jakob.de  
www.kurhotel-jakob.de



## Gästehaus Sankt Ulrich \*\*\*

Entfernung Lechweg 500 m  
Anzahl der Zimmer 28

Preise/Person u. Nacht

DZ + Frühst. € 60,- bis 80,-  
EZ + Frühst. € 80,- bis 115,-



Priesterseminarstiftung, St. Hieronymus Augsburg, Alatseestraße 1  
87629 Füssen-Bad Faulenbach  
Telefon +49 83 62/90 00  
info@gastehaus-sankt-ulrich.de  
www.gastehaus-sankt-ulrich.de



## Hotel Ruchti \*\*\* - Zeit für mich.

Entfernung Lechweg 800 m  
Anzahl der Zimmer 26

Preise/Person u. Nacht

DZ + Frühst. € 75,- bis 110,-  
EZ + Frühst. € 89,- bis 159,-



Hotel Ruchti - Zeit für mich.  
Stefanie Baier-Ruchti  
Alatseestraße 38 · 87629 Füssen  
Telefon +49 83 62/9 10 10  
info@hotel-ruchti.de  
www.hotel-ruchti.de



## Altstadthotel »Zum Hechten« \*\*\*

Entfernung Lechweg 950 m  
Anzahl der Zimmer 30

Preise/Person u. Nacht

DZ + Frühst. € 64,50 bis 74,50  
DZ + HP € 89,50 bis 99,50  
EZ + Frühst. € 69,- bis 79,-



Schloßgasthof GmbH  
Ritterstraße 6  
87629 Füssen  
Telefon +49 83 62/91600  
info@hotel-hechten.com  
www.hotel-hechten.com



## Bavaria City Hostel - Design Hostel Füssen TrustYou 4,1 von 5

Entfernung Lechweg 0 m  
Anzahl der Zimmer/FeWos 4/6

Preise/Person u. Nacht

DZ + Frühst. € 34,- bis 66,-

EZ + Frühst. € 45,- bis 90,-

Preise/Nacht

FeWo (4-9 P.) € 21,- bis 288,-



Bavaria City Hostel -  
Design Hostel Füssen  
Reichenstraße 15 · 87629 Füssen  
Telefon +49 84 62/926 69 80  
info@hostelfuessen.com  
www.hostelfuessen.com



Blick auf  
Füssen



# Gastronomie am Lechweg

## #1

FORMARINSEE – LECH AM ARLBERG

### Gasthof Post Lech

Florian Moosbrugger  
6764 Lech am Arlberg · Dorf 11  
Tel: +43 55 83/22 06  
info@postlech.com  
www.postlech.com

Schmankerl aus der österreichischen Küche und eine große Auswahl an offenen Weinen in unserer Kutscherstube sowie auf unserer Sonnenterrasse

Entfernung Lechweg: 0 m  
Betrieb von: Mitte Juni–Ende September  
Geöffnet 10.00–22.00

### Haldenhof

#### »Lebenslust am Lechweg«

6764 Lech am Arlberg  
Tannberg 347  
Telefon +43 55 83/2 44 40  
reservation@haldenhof.at  
www.haldenhof.at

Unser Angebot wechselt täglich. Der Genuß als Menü oder á la Carte, dazu feine österreichische Weine und Brände. Die Vollwertküche mit regionalen Produkte steht im Vordergrund unserer Angelika Kauffmann Stube.

Entfernung Lechweg: 50 m  
Geöffnet 18.30–21.00

### Hüs Nr. 8

Christian Walch GmbH  
6764 Lech am Arlberg · Omesberg 8  
Telefon +43 55 83/33 22 0  
husnr8@speed.at  
www.hus8.at

Romantische und genussvolle Momente im Hüs Nr. 8 mit herrlicher und feiner österreichischer Küche. Übernachtung im Hotel Roggal<sup>\*\*\*\*</sup>

Entfernung Lechweg: 100 m  
Betrieb von: ab Ende Juni

### Hotel Hartenfels

Familie Wolf  
6764 Lech am Arlberg · Zug 490  
Telefon +43 55 83/31 04  
info@hartenfels.at  
www.hartenfels.at

Gemütlich, elegantes Ambiente mit österreichischen und internationalen Spezialitäten, Sonnenterrasse

Entfernung Lechweg: 500 m  
Betrieb von: Ende Juni–Anfang Oktober  
Geöffnet 12.00–21.30, Mittwoch Ruhetag

### Gasthof Alphorn

Katrin Metzler  
6764 Lech am Arlberg · Zug 449  
Telefon +43 55 83/27 50  
info@alphorn-zug.at  
www.alphorn-zug.at

Alpenländisch-gemütlich und persönlich-charmant, regionale Küche.

Entfernung Lechweg: 550 m  
Betrieb von: Ende Juni–Ende September,  
Dienstag Ruhetag

### MAREND KIOSK

beim Wald-Schwimmbad Lech  
Fam. Gerti & Markus Mathis  
Tannberg 528  
6764 Lech am Arlberg  
Telefon +43 55 83/23 13  
info@melitta-lech.at  
www.melitta-lech.at

herzhaft. jause. herzhaft. pause.  
Gastgarten mit Hausgemachtem, Gegrilltem, Brettljause, Berkäs »vo:do«, Gertis Kuchen, Getränke, Kafee & Eis

Entfernung Lechweg: 0 m  
Betrieb von: Juni–September  
Geöffnet 11.30–19.00, außer bei Regen

### Café Gotthard

Nicole und Clemens Walch  
6764 Lech am Arlberg  
Omesberg 119  
Telefon +43 55 83/3 56 00  
hotel@gotthard.at  
www.gotthard.at

Das Café Gotthard ist der perfekte Treffpunkt nach der ersten Etappe. Frisches Brot, Snacks und Kuchen aus eigener Herstellung, Omes Bier und Omes Gin aus unserer Genusswerkstatt.

Entfernung Lechweg: 0 m

### Hotel Restaurant Walkerbach

Barbara Elsensohn  
6764 Lech am Arlberg  
Oberstubenbach 28  
Telefon + 43 55 83/25190  
info@walkerbach.at  
www.walkerbach.at

Traditionelle, regionale Speisen, ruhige Sonnenterrasse.

Entfernung Lechweg: 100 m  
Betrieb von: Mitte Juni–Ende September  
Geöffnet 17.00–21.00, Sonntag Ruhetag

## #2

LECH AM ARLBERG – WARTH AM ARLBERG

### Berghotel Körbersee

Ulrike Schlierenzauer  
6888 Schröcken · Körbersee 75  
Telefon +43 55 19/265  
hotel@koerbersee.at  
www.koerbersee.at

An der Lechwegschleife gelegen, durchgehend warme Küche. Die Sonnenterrasse sowie die gemütlichen Gaststuben laden ein.

Entfernung Lechweg: 7,7 km  
Betrieb von: Ende Juni–Anfang Oktober,  
kein Ruhetag

### Hotel Steffisalp

6767 Warth · Bregenzerwaldstr. 36  
Telefon +43 55 83/36 99  
info@steffisalp.at  
www.steffisalp.at

Regionale Köstlichkeiten, Kaffee und hausgemachte Kuchen in unserem Restaurant oder auf unserer Panorama-Sonnenterrasse mit Lounge.

Entfernung Lechweg: 200 m  
Betrieb von: Juli–Oktober  
Täglich warme Küche von 11.30–20.30

### Hotel Walsberg

6767 Warth · Dorf 37  
Telefon +43 55 83/35 02  
hotel@walsberg.at  
www.walsberg.at

Regionale Kost, vegetarische Speisen und hausgemachte Pizza & Pasta, Sonnenterrasse.

Entfernung Lechweg: 0 m  
Geöffnet von: Juli–September

### Hotel Walserstube

#### »Lieblingsplatz«

Sabrina Moll e. U.  
6767 Warth · Bregenzerwaldstr. 60  
Telefon +43 55 83/35 17  
info@walserstube.at  
www.walserstube.at

In unserem eleganten Restaurant sowie in unserer rustikalen Stube genießen Sie hervorragende, regionale Küche aus Vorarlberg wie auch internationale Küche.

Entfernung Lechweg: 200 m  
Betrieb von: Anfang Juli–Anfang Oktober,  
Dienstag Ruhetag

### Dorfcafé Bickel

6767 Warth · Nr. 48  
Telefon +43 55 83/36 15  
info@dorfcafe-warth.at  
www.dorfcafe-warth.at

Unser Dorfcafé, mitten in Warth überzeugt durch gemütliche Atmosphäre, gutbürgerliche Küche sowie Pizza und Burger. Alle Speisen auch to go.

Entfernung Lechweg: 0 m  
Geöffnet täglich 10.00–22.00,  
warme Küche von 11.00–20.30

### Wellnesshotel Warther Hof

Monika Roiderer  
6767 Warth  
Bregenzerwaldstraße 53  
Telefon +43 55 83/35 04  
hotel@wartherhof.com  
www.wartherhof.at

Täglich abwechslungsreiche Speisen, frischen Apfel- und Topfenstrudel mit Kaffee. Bitte um Vorreservierung für das Abendmenü.

Entfernung Lechweg: 100 m  
Betrieb von: Mitte Juli–Mitte November  
Abendessen 18.30–20.30

### Altes Sennhaus

Kurt Sojer  
6767 Warth · Nr. 2  
Telefon +43 676/5088401  
altessennhaus@kaesereisojer.at  
www.kaesereisojer.at/altessennhaus

Regionale, traditionelle Speisen, Verkauf von Käsespezialitäten sowie regionalen Produkten, Sonnenterrasse.

Entfernung Lechweg: 0 m  
Betrieb von: Mitte Juni–Mitte Oktober,  
Anfang Dezember–Mitte April  
Montag & Dienstag Ruhetag

### Holzgauer Haus

Christine Bechter  
6767 Warth · Lechleiten 7  
Telefon +43 664/4 53 16 13  
info@holzgauerhaus.at  
www.holzgauerhaus.at

Die Einkehr mit Aus- & Weitblick. Wirten mit Tradition und Essen mit Charakter! Frühstücksbuffet, Tageslokal mit grandioser Sonnenterrasse, feine Schmankerl, frische Strudel und Kuchen.

Entfernung Lechweg: 0 m  
Betrieb von: Mitte Juni–Mitte Oktober,  
Mittwoch Ruhetag, Online-Tischreservierungen via Website

### Kraftplatz »Lisl's«

Terrasseneinkehr  
6767 Warth · Gehren 5  
Telefon +43 55 83/36 02  
gehrnerhof@aon.at  
www.gehrnerhof.at

Einzigartig und natürlich – mit Bio-Bauernhof, bäuerliche Feinschmecker-Küche, Bauernjause, Bauernkoscht

Entfernung Lechweg: 0 m  
Betrieb von: Juni–Oktober  
Geöffnet täglich von 10.00–17.00,  
kein Ruhetag

### Lechtaler Naturkäseerei

Kurt Sojer  
6655 Steeg · Nr. 16  
Telefon +43 56 33/56 36  
info@kaesereisojer.at  
www.kaesereisojer.at

Verkauf von selbstgemachten Käsespezialitäten, sowie regionale Köstlichkeiten, Milchtrinkstüberl, Brotzeit und Eis, Terrasse.

Entfernung Lechweg: 0 m  
Betrieb von: Mitte Dezember–Anfang  
November

### Lechweg-Biergarten

Dorfstube am Hallenbad  
6655 Steeg · 30b  
Telefon +43 5633/525412  
info@dorfstube-steeg.at  
www.dorfstube-steeg.at

Leckeres Essen in gemütlicher Atmosphäre direkt am Lechweg in Steeg. Unsere selbst gemachten Spezialitäten, Pastrami-Sandwich, sowie leckere Pizza aus dem Steinofen und verschiedene Burger, könnt Ihr bei uns verkosten oder mitnehmen. Kaffeespezialitäten mit hausgemachten Kuchen und Eisbecher runden unser Angebot ab.

Auch für die Vegetarier und Veganer haben wir spezielle Angebote.

Entfernung Lechweg: 0 m  
durchgehend warme Küche  
Montag Ruhetag

### Sterawirts Hauserei am Lech

6655 Steeg · Dickenau 14  
Telefon +43 5633/5644  
info@hauserei.at  
www.hauserei.at

Urig. Lässig – wir verwöhnen euch mit Tiroler Gastfreundschaft und regionalen Superfoods aus unserer kleinen aber feinen Speisekarte.

Entfernung Lechweg: 0 m  
Betrieb von: Ende Mai–Mitte Oktober,  
Mittags bis 16.00, abends nur mit Reservierung, Dienstag Ruhetag

### Hotel Post Steeg

6655 Steeg · Nr. 17  
Telefon +43 56 33/53 07  
hotel@poststeeg.at  
www.poststeeg.at

Von der zünftigen Jause, hausgemachten Strudel, heimischen Schmankerln bis zum Haubenrestaurant. Wir bieten Ihnen eine erholsame und stärkende Rast auf der Terrasse oder in den Stuben.

Entfernung Lechweg: 0 m  
Betrieb von: Mai–November

### Gasthof Schwarzer Adler

6655 Steeg · Hägerau 11  
Telefon +43 5633/5622  
info.adler@tirol.com  
www.adler-steeg.at

Mit viel Herzblut und Liebe bringen wir Ihnen die Besonderheiten unserer schönen Urlaubsregion dem Lechtal in Tirol näher. Außerhliche Gastfreundschaft und Tiroler Originalität legen wir großen Wert – für einen unvergesslichen Urlaubszeit in und rund um unseren 3<sup>o</sup> Hotel Schwarzer Adler in Steeg im Lechtal.

# #3

WARTH AM ARLBERG – GEHREN/LECHLEITEN – STEEG

### Bibers Restaurant & Bar

6767 Warth · Nr. 28  
Telefon +43 55 83/4 18 00  
office@biberkopf.at  
www.biberkopf.at

Internationale Küche trifft auf lokale Spezialitäten, ausgezeichnet mit zwei Hauben, große Sonnenterrasse.

Entfernung Lechweg: 0 m  
Betrieb von: Ende Juni–Anfang Oktober  
Geöffnet 17.00–21.30

## #4 STEEG – HOLZGAU

### Posthotel Lechtal

6654 Holzgau · Nr. 47  
Telefon +43 5633/5204  
info@posthotel-lechtal.at  
www.posthotel-lechtal.at

Cafe, Restaurant, typisch Tiroler Speisen, hausgemachte Kuchen, Sonnenterrasse

Entfernung Lechweg: 100 m  
Betrieb von: Ende Mai–Mitte Oktober  
Durchgehend geöffnet, kein Ruhetag

## #5 HOLZGAU – BACH

### Lechtaler Hexenkessel, 1200 m

Telefon +43 676/9048644  
info@lechtaler-hexenkessel.at  
www.lechtaler-hexenkessel.at

Urige Hütte, Sonnenterrasse mit Blick übers Tal; feine »Hexenküche« – hausgemacht deftig oder vegetarisch, hausgemachte Kuchen; an der Jöchelspitzbahn mit Buszubringer.

Entfernung Lechweg: 0 m  
Betrieb von: Mitte Mai–Ende Oktober  
Geöffnet 10.00–19.00,  
Montag und Freitag 10.00–18.00 Uhr,  
Mittwoch Ruhetag

### Berggasthof Klappf

Carmen Larcher  
6653 Bach · Klappf 81  
Telefon +43 56 34/63 49  
berggasthof\_klappf@aon.at  
www.gasthof-klappf.at

Gemütliche Atmosphäre, herrliche Sonnenterrasse, gutbürgerliche Küche.

Entfernung Lechweg: 200 m  
Betrieb von: Mitte Mai–ca. Anfang Oktober  
Warme Küche von 11.30–14.00 und von 17.30–20.00, Dienstag Ruhetag

### Berggasthof Sonnalm, 1800 m

Telefon +43 56 34/68 34  
info@sonnalm-lechtal.at  
www.sonnalm-lechtal.at

Direkt an der Bergstation der Jöchelspitze gelegen, ist die Sonnalm der perfekte Platz für eine Auszeit und ein Genuss auf höchstem Niveau.

Entfernung Lechweg: nicht direkt am Lechweg  
Betrieb von: Mitte Mai–Ende Oktober.  
Geöffnet 9.00–16.00, Montag Ruhetag (außer an Feiertagen)

### Hotel »Cafe« Post

Familie Schedler  
6653 Bach · Oberbach 44  
Telefon +43 56 34/63 45  
info@hotelpost-bach.at  
www.hotelpost-bach.at

Das Café, mit gemütlicher Sonnenterrasse, liegt im Zentrum von Bach. Frische hausgemachte Torten und Strudel, Suppen, Salat, Brotzeit und kleine Gerichte.

Entfernung Lechweg: 100 m  
Geöffnet von Mai–Oktober

## #6 BACH – ELBIGENALP

### Freibad Bistro

6654 Elbigenalp · Obergiblen  
Telefon +43 660/2969029  
info@nature-adventure.at  
www.nature-adventure.at

Modernes Bistro mit gemütlicher Sonnenterrasse und Wintergarten. Pizza, Burger, Salate, Schnitzel & Co. Kaffee, Kuchen, Eis

Entfernung Lechweg: 0 m  
Geöffnet von Mai bis September

### Restaurant zur Geierwally

Dorf 40 · 6652 Elbigenalp  
Telefon +43 56 34/64 05  
kathy.matti@gmx.at  
www.zur-geierwally.at

Genuss und Tradition wird bei uns groß geschrieben. Leidenschaft und Lokalität zeichnet unser Restaurant aus. Eintauchen in urige Gemütlichkeit; direkt im Ortskern von Elbigenalp.

Entfernung Lechweg: ca. 1 km  
Geöffnet ab 17.00, Mittwoch/Sonntag Ruhetag

### Kasermann auf dem Duarfer Berg

6652 Elbigenalp · Dorf 58b  
Telefon +43 56 34/2 00 57  
bergbuero@kasermann.tirol  
www.kasermann.tirol

Echte Lechtaler Köstlichkeiten mit hausgemachten & regionalen Produkten. Samstags: Steak- oder Fondueabend auf Vorbestellung ab 6 Personen. Genießen Sie eine Auszeit auf unserer Sonnenterrasse mit einmaligem Blick ins Lechtal & auf die Berge.

Entfernung Lechweg: 2,8 km  
Gänztägiger Betrieb  
Geöffnet im Sommer ab 9.00, im Winter ab 10.00, Dienstag & Mittwoch Ruhetag,  
Infos über die Website

### Hotel Gasthof Post

6652 Elbigenalp · Dorf 41b  
Telefon +43 56 34/62 05  
info@hotel-post.biz  
www.hotel-post.biz

Unser Hotel-Gasthof liegt im Zentrum von Elbigenalp, wir servieren Ihnen regionale und internationale Küche.

Entfernung Lechweg: 700 m  
Betrieb von: Mitte Mai–Mitte Oktober,  
Dienstag Ruhetag

## #8 HÄSELGEHR – ELMEN

### Hotel Restaurant Café LechZeit

Familie Witting  
6644 Elmen · Klimm 1a  
Telefon +43 56 35/2 09 00  
info@lechzeit.com  
www.lechzeit.com

Regionale, traditionelle, frische Speisen. Hausgemachte Torten und Kuchen. Große Eiskarte. Sonnenterrasse und Restaurant.

Entfernung Lechweg: 50 m  
Geöffnet von 11.00–22.00

### Landgasthof Kaiserkrone

Familie Santifaller  
6644 Elmen · Nr. 45  
Telefon +43 56 35/2 10  
office@gasthof-kaiserkrone.at  
www.gasthof-kaiserkrone.at

Regionale, traditionelle Gerichte, hausgemachte Kuchen, Sonnenterrasse.

Entfernung Lechweg: 1,7 km  
Betrieb von: Mitte Mai–Mitte Oktober,  
Dienstag Ruhetag (außer im Juli und August)

# #10

VORDERHORNBACH – STANZACH

## Cafe-Restaurant Jamdo

Friedl Bruno  
6642 Stanzach · Namloserstr. 2  
Telefon +43 56 32/2 00 73  
friedl.bruno@jamdo.at  
www.jamdo.at

große Sonnenterrasse, hausgemachte Kuchen, regionale und internationale Küche

Entfernung Lechweg: 300 m  
Geöffnet von 9.00–24.00, durchgehend  
warme Küche von 11.00–20.00, Mittwoch  
Ruhetag, geschlossen von 6. Oktober–  
Anfang Dezember

# #13

WEISSENBACH – WÄNGLE

## Hotel Gasthof Kröll

6610 Wängle · Dorfstraße 24  
Telefon: +43 56 72/6 23 77  
gasthof.kroell@tnr.at  
www.gasthof-kroell.info

Regionale, traditionelle Speisen, hausgemachte Apfelstrudel, Sonnenterrasse.

Entfernung Lechweg: 300 m  
Geöffnet Gastro ab 16.00, warme Küche von  
18.00–21.00 Uhr, Brotzeitkarte bis 22.00

# #14

WÄNGLE – PFLACH

## Hotel Goldene Rose

6600 Lechaschau · Dorfstraße 2  
Telefon +43 56 72/6 24 11  
info@hotel-goldene-rose.at  
www.hotel-goldene-rose.at

## Hotel Café-Bar

Entfernung Lechweg: 1,3 km  
Geöffnet von 12.00–14.00 und von  
17.30–21.00, Sonntag Ruhetag

## Hotel »zum Mohren«

6600 Reutte · Untermarkt 26  
Telefon +43 56 72/6 23 45  
info@hotel-mohren.at  
www.hotel-mohren.at

Traditionsreiches Haus im verkehrsberuhigten Zentrum, Tiroler Wirtshaus, Mitglied der Naturparkwirte, AMA-Gütesiegel als Zeichen regionaler Produktbezogenheit

Entfernung Lechweg: 1,6 km  
Ganzjähriger Betrieb  
Geöffnet ganztägig, Restaurant am  
Sonntag geschlossen

# #15

PFLACH – FÜSSEN

## Hotel Sommer GmbH

Wolfgang Sommer  
87629 Füssen · Weidachstr. 74  
Telefon +49 83 62/91 47-0  
info@hotel-sommer.de  
www.hotel-sommer.de

Das Hotel Sommer besticht durch seine außergewöhnliche Lage mit Blick auf Schloss Neuschwanstein und die Alpen.  
Aktiv – Kultur – Natur – Wellness

Entfernung Lechweg: 3,3 km  
Ganztägig geöffnet, kein Ruhetag

## Restaurant »Himmelsstube«

Norbert Schöll  
87629 Füssen  
Prinzregentenplatz 2–4  
Telefon +49 83 62/93 01 80  
rezeption@schlosskrone.de  
www.schlosskrone.de

Täglich bayrische Gerichte à la Carte in der gemütlichen »Himmelsstube«, am Nachmittag kleine Karte oder Kaffee & Kuchen im Wintergarten.

Entfernung Lechweg: 1,2 km  
Warme Küche von 11.30–14.30 und 18.00–21.30

## Bill-Bo-Kiosk am Lechfall

87629 Füssen · Tiroler Str. 29½  
Telefon +49 178 873 15 57  
galadriel.feldhoff@gmail.com

Bio-Eis aus hauseigener Manufaktur, Bio- und vegetarische Gerichte, Souvenirs, Snacks und kalte Getränke auf der Sonnenterrasse.

Entfernung Lechweg: 0 m  
Geöffnet von Ostern – Mitte November  
von 11.00–17.30

### Lechweg

Der *Lechweg* ist Mitglied der »Best Trails of Austria«, zu welcher auch der *Donau-steig*, der *Welterbesteig* und der *alpannonia*®

gehören. Die Kooperation gibt einen guten Überblick über die Möglichkeit, eindrucksvolle, ökologisch wertvolle oder kulturgeschichtlich für Österreich bedeutende Landschaften zu erwandern. Die Etappen sind so angelegt, dass sie auch von alpin unerfahrenen Gästen bewältigt werden können. Markierungen, Beschilderungen und Vorinformationen ermöglichen eine einfache und sichere Orientierung entlang des Weges. Mit umfangreichen Informationen versorgt und kompetenten Ansprechpartnern vor Ort, gelingt Ihnen die Planung Ihrer Tour problemlos. Die Wanderungen auf allen Wegen können einfach und bequem mit Übernachtung und Gepäcktransport gebucht werden. Dabei steht jeder der einzelnen Weitwanderrouten für eine Besonderheit der österreichischen Kultur- und Naturlandschaft.



Der *Donausteig* bringt Sie auf 450 km an die schönsten Stellen der Donau in Österreich von Paussau über Linz bis Grein. Über Sagen und Geschichten tauchen Sie ein in das kulturelle Leben der Donauregion: von Burgen über Kirchen zu Schlössern und Museen.

Die 120 Donausingen, die hierbei erzählt werden, sind auch für Kinder geeignet. Wer dann noch nicht genug hat, dem stehen auch noch mehr als 40 Donausteig-Runden zur Verfügung, die auf zahlreichen Wegen ins Hinterland führen.



Der *Welterbesteig* schließt sich sogleich an den *Donausteig* an. Das Thema ist aber ein ganz anderes. Hier heißt es

»Wandern und genießen«, mit einem Glas Wein der bekannten Wachauer Weinberge. Dabei können auf 180 km insgesamt 180 Heurigenbetriebe besucht werden. Die Weitwanderroute führt Sie dabei durch das UNESCO-Weltkulturerbe Wachau auf den höchsten Berg an der Donau: den Jauerling (960 m). Dadurch ergeben sich individuelle Gestaltungsmöglichkeiten für Ihre Etappenplanung.



Ganz im Osten des Landes liegt der *alpannonia*®. Die 120 km des Weges verbinden dabei die Ausläufer der Ost-

alpen im österreichischen Burgenland mit der pannonischen Ebene in Ungarn. Vergessen Sie Ihren Personalausweis nicht! Denn da wo einst der Eiserne Vorhang eine undurchdringliche Barriere schaffte, können Sie die Staatsgrenze ganz einfach überschreiten. Während der Wanderung passieren Sie in fünf bis sechs Tagesetappen besondere Aussichtspunkte und die Burgen Bernstein, Stadtschlaining und Köszeg.

Weitere Informationen:

[www.best-trails.at](http://www.best-trails.at)



## Häufig gestellte Fragen

### **Muss ich meine Unterkunft im Voraus buchen oder finde ich spontan eine Übernachtungsmöglichkeit?**

Grundsätzlich sind Sie auf der sicheren Seite, wenn Sie Ihre Unterkünfte im Voraus buchen. Die örtlichen Tourismusbüros sind Ihnen gerne bei der Suche behilflich. Gerade im Juli und August herrscht aber Hochsaison in allen Orten am Lechweg. Wenn Sie Wert darauf legen, dass Ihre Unterkunft einen bestimmten Ausstattungsstandard hat und direkt an oder nahe der Wanderroute liegt, empfehlen wir eine Buchung im Voraus.

### **Kann ich auch mehrere Nächte in der gleichen Unterkunft bleiben?**

Sie können natürlich auch mehrere Nächte in einer Unterkunft bleiben. Die guten Busverbindungen machen das möglich. Wir empfehlen Ihnen zwei bis drei Standortquartiere entlang des Weges zu wählen und von dort aus die Etappen rundherum zu wandern. Sie benötigen weniger Gepäcktransporte und lernen die Gastgeber sowie die Umgebung noch besser kennen.

### **Kann der komplette Lechweg bereits im Mai erwandert werden?**

Der Lechweg in seiner gesamten Länge ist nur von Ende Juni bis Anfang Oktober begehbar. Vorher müssen Sie auf den Etappen Formarinsee bis Warth mit Restschnee rechnen. Außerdem öffnen die Quartiere in Lech und Warth erst zum Saisonstart und der Wanderbus, der Sie zum Formarinsee bringt, fährt auch erst ab Ende Juni. Wir empfehlen daher für Wanderungen im Mai bzw. ab Oktober die verkürzte Variante ab Steeg bis Füssen.

### **Ist der Lechweg entgegen der Laufrichtung von Füssen nach Lech zu erwandern?**

Die Wegemarkierung und Beschilderung erfolgte nach den Richtlinien der Europäischen Wandervereinigung durchgängig und in beide Laufrichtungen. Wer also lieber sportlich bergauf und in die Alpen hinein wandert, kann den Lechweg auch vom Fall zur Quelle begehen.

### **Wie lange dauert die Fahrt mit dem Bus von Füssen nach Lech am Arlberg und weiter zum Formarinsee?**

Die Busfahrt von Füssen nach Lech dauert mit kurzem Aufenthalt in Reutte knapp drei Stunden. Der Wanderbus vom Postamt in Lech zum Formarinsee verkehrt stündlich, die Fahrt dauert etwa 40 Minuten.

### **Wie gelange ich am Ende der Wanderung zurück zu meinem PKW?**

Von Füssen aus können Sie mit dem Bus Linie 100 von Füssen nach Reutte und mit Linie 110 von Reutte bis Lech zurück zu Ihrem PKW gelangen. Am Bahnhof in Reutte müssen Sie einmal umsteigen. Die gesamte Fahrt kostet etwa €15,- pro Person. Bitte beachten Sie, dass der letzte Bus von Füssen nach Lech um ca. 14.00 Uhr abfährt. Beide Linien verkehren auch in Gegenrichtung.

### **Wo kann ich mein Auto parken?**

In Lech am Arlberg stellen Sie Ihr Fahrzeug für €10,- pro Tag in der Anger Tiefgarage ab. In Füssen parken Sie in der Parkgarage City (P5) gegen eine Gebühr von €46,- pro Woche. Weitere Informationen finden Sie auf Seite 8.

# DER WILDFLUSS

## DURCH DIE ALPEN



### LIEBLINGSORT NATUR

Folge dem Lechweg durch eine der letzten Wildflusslandschaften Europas – auf einer Wanderreise in der kleinen Gruppe mit Reiseleiter oder individuell in deinem Tempo.

© mindscaphephotos / Adobe.com

Beginne deine Reise auf [www.wikinger.de](http://www.wikinger.de)

Wikinger Reisen GmbH,  
Kölner Str. 20, 58135 Hagen  
mail@wikinger.de, Tel.: 02331 – 9046

## Impressum

Alle in dieser Veröffentlichung enthaltenen Angebote und Angaben beruhen auf den Informationen, die von den jeweiligen Anbietern unterbreitet wurden. Für die Richtigkeit kann keine Garantie übernommen werden. Die aktuellsten Informationen und Preise der Anbieter finden Sie auf der jeweiligen Homepage.

Sofern nichts anderes vereinbart ist, gelten die österreichischen Hotelvertragsbedingungen (ÖHVB) bzw. die Regelungen des deutschen Gastaufnahmevertrages.

**Konzept/Gestaltung/Bildmontagen/Tierillustrationen:**  
designgruppe koop, Marktoberdorf

**Text:**

Antonia Gemein (Serviceheft)  
Andreas Koop (Editorial, Philosophie)  
Andreas Koop und Thorsten Hoyer (Lechschleifen)

**Druck und Verarbeitung:**

VVA-Vorarlberger Verlagsanstalt GmbH, 6850 Dornbirn

**Fotos:**

Titelbild: Verein Lechweg/Boxfish; S. 55, 61, 63: Michael Kohler; S. 67: Anja Ginther; S. 87, 112: Robert Eder, Naturpark Tiroler Lech; S.95: Mario Posch; S. 96: Axel Helm, [www.reisereportagen-keim.de](http://www.reisereportagen-keim.de); S. 99: Franz Wierer; S. 115: Andreas Hub; S. 116: Bezirksbauamt Reutte; S. 83: Füssen Tourismus und Marketing\_AH; S. 95, 96, 99, 101, 103, 104, 109, 111, 113, 114: Verein Lechweg/Gerhard Eisenschink; alle anderen Fotos, außer Gastgeber: Verein Lechweg/Boxfish.

**Kartengrundlagen:**

Geoinformationen © Outdooractive  
© 1996–2019 here. All Rights reserved.  
© Land Vorarlberg  
© Land Tirol

Stand März 2023, Änderungen vorbehalten. Der Verein Lechweg übernimmt keine Haftung für allfällige Fehler.

Das Lechweg-Serviceheft wurde in der Region klimaneutral gedruckt. Für diese Auflage wurde ein FSC-zertifiziertes Papier verwendet.



info@lechweg.com  
www.lechweg.com

Der Lech in der Hauptrolle, sein Wasser als Begleiter, die Berggipfel als Kulisse: Der Weitwanderweg Lechweg eröffnet alpines Gebiet für entspanntes Wandern.

Von der Quelle bis zum Lechfall bietet eine der letzten Wildflusslandschaften Europas Stationen zum Innehalten und Entspannen.

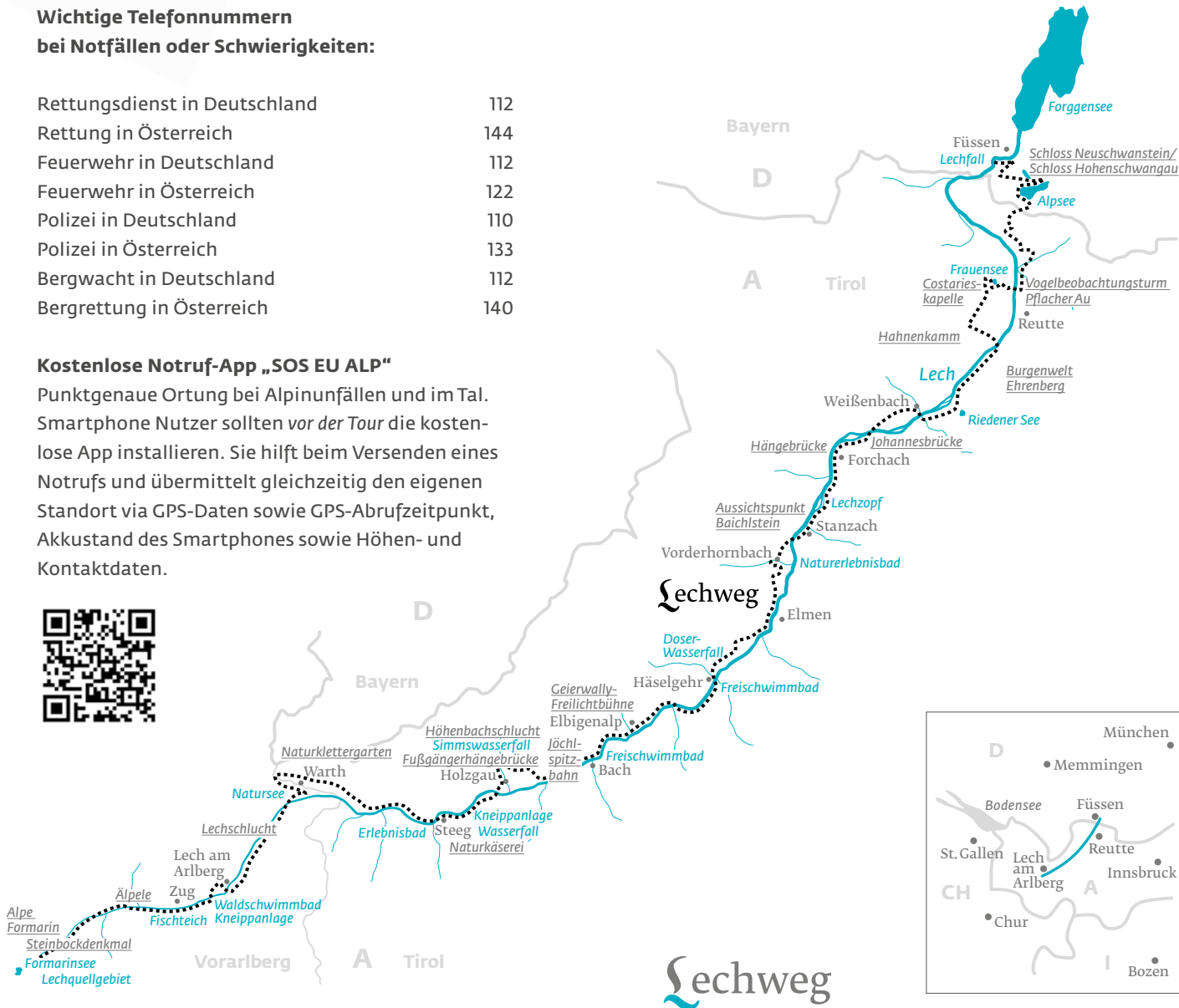
### Wichtige Telefonnummern

#### bei Notfällen oder Schwierigkeiten:

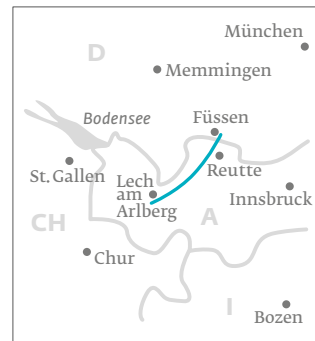
Rettungsdienst in Deutschland	112
Rettung in Österreich	144
Feuerwehr in Deutschland	112
Feuerwehr in Österreich	122
Polizei in Deutschland	110
Polizei in Österreich	133
Bergwacht in Deutschland	112
Bergrettung in Österreich	140

### Kostenlose Notruf-App „SOS EU ALP“

Punktgenaue Ortung bei Alpinunfällen und im Tal. Smartphone Nutzer sollten vor der Tour die kostenlose App installieren. Sie hilft beim Versenden eines Notrufs und übermittelt gleichzeitig den eigenen Standort via GPS-Daten sowie GPS-Abrufzeitpunkt, Akkustand des Smartphones sowie Höhen- und Kontaktdaten.



**Lechweg**





**LOWA**  
simply more...

# BUCH DIR EIN ZIMMER MIT AUSBlick

BE YOUR OWN RENEGADE.



**RENEGADE**

RENEGADE GTX MID Ws | UVP: 220.00 €

ALL TERRAIN CLASSIC    



## Stanzach

Imst

Parseierpitze 3036

Naturkäserei

Namlosbach










Ort am Lechweg











Ort außerhalb Lechweggebiet

Berg mit Höhenangabe in Metern

Sehenswürdigkeit

Fluss, Bach, See, Quelle, Schwimmbad,  
Kneippanlage oder Wasserfall

- |                                                                                                  |                                                                                                                 |
|--------------------------------------------------------------------------------------------------|-----------------------------------------------------------------------------------------------------------------|
|  Bushaltestelle |  Lechweg-Partner (Gastgeber) |
|  Lebensmittel   |  Sport-/Schuhfachgeschäft    |
|  Gastronomie    |  Touristinformation          |
|  Arzt           |  (Langzeit-)Parkplätze       |
|  Apotheke       | * liegt nicht direkt am Lechweg                                                                                 |

-  Startpunkt/Ziel Lechweg-Abschnitt
-  Jeweiliger Lechweg-Abschnitt
-  Vorheriger/weiterer Lechweg-Verlauf
-  Ortsstraße, Forst-/Landwirtschaftsweg
-  Landstraße, Überlandstrecke
-  Bundesstraße (mit Unterführung/Tunnel)
-  Autobahn oder zweispurige Schnellstraße
-  Eisenbahnlinie (mit Unterführung/Tunnel)
-  Bergbahn mit Sommerbetrieb
-  Fluss/Bach (mit See)

-  kostenloser Hol-/Bringservice
-  Gästekarte inklusive
-  Nichtraucherzimmer verfügbar
-  Internet/WLAN
-  Waschmaschine/Trockner; Wäscheservice
-  Hunde auf Anfrage erlaubt
-  Massage
-  Hallenbad/Swimmingpool
-  Sauna/Dampfbad
-  Gastronomie im Haus
-  EC-Karten werden akzeptiert
-  Kredit-Karten werden akzeptiert

Legende auf den Kartenabschnitten

Piktogramme Lechweg-Etappen/Gastgeberteil



info@lechweg.com  
www.lechweg.com

FÜR ANFRAGEN AUS ÖSTERREICH:



Lech Zürs Tourismus GmbH  
Dorf 2, A-6764 Lech am Arlberg  
Telefon +43 5583 2161-0  
www.lechzuers.com



Warth-Schröcken Tourismus  
Dorf 32, A-6767 Warth  
Telefon +43 5583 3515-0  
www.warth-schroecken.com



Lechtal Tourismus  
Untergiblen 23, A-6652 Elbigenalp  
Telefon +43 5634 5315  
www.lechtal.at



Tourismusverband Naturparkregion Reutte  
Untermarkt 34, A-6600 Reutte  
Telefon +43 5672 62336  
www.reutte.com

FÜR ANFRAGEN AUS DEUTSCHLAND:



Füssen Tourismus und Marketing  
AdÖR der Stadt Füssen  
Kaiser-Maximilian-Platz 1, D-87629 Füssen  
Telefon +49 8362 9385-0  
www.fuessen.de

KOORDINATION:

Verein Lechweg  
Untergiblen 23  
A-6652 Elbigenalp  
info@lechweg.com  
www.lechweg.com



EUROPÄISCHE UNION  
Europäischer Fonds für  
Regionale Entwicklung